

MANZANA	PARCELA	SUPERFICIE NETA	USO	SUPERFICIE EDIF.	N° VIV.
1		4.018 m ²	RESIDENCIAL	1.280 m ²	4

LINDEROS DE MANZANA

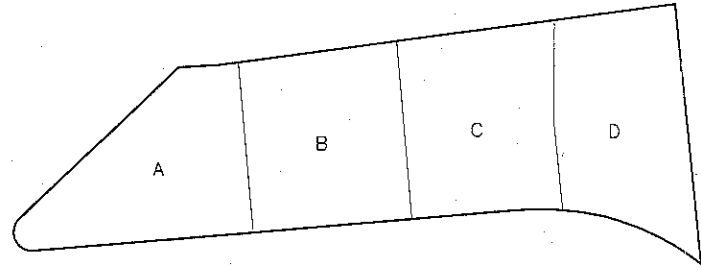
NORTE	ZONA VERDE PUBLICA
SUR	CALLE GEMINIS
ESTE	ZONA VERDE PUBLICA
OESTE	CALLE PLEYADES



EL SECRETARIO GENERAL

SUPERFICIE DE PARCELAS (m²)

A	B	C	D
1.001,00	1.000,00	1.001,00	1.016,00




ESCALA : 1 / 1000

APROBACION DEFINITIVA - ABRIL 2002

SITUACION	MANZANA	PARCELA	SUPERFICIE NETA	USO	SUPERFICIE EDIF.	N° VIV.
	2		9.091 m ²	RESIDENCIAL	2.880 m ²	9

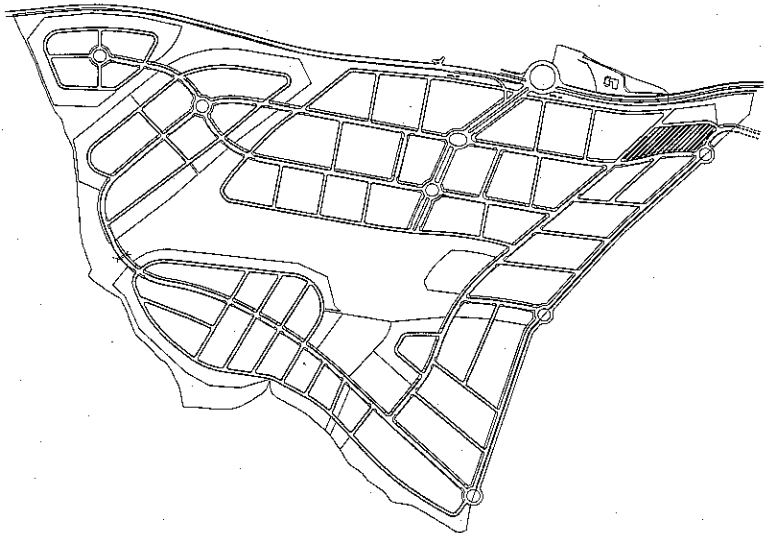
LINDEROS DE MANZANA

NORTE	CALLE GEMINIS
SUR	CALLE PEGASO
ESTE	CALLE ANTARES
OESTE	CALLE PLEYADES

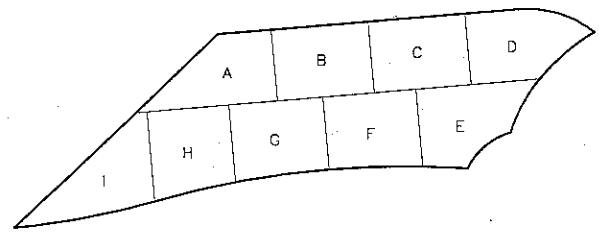


SUPERFICIE DE PARCELAS (m²)

A	B	C	D	E	F	G	H	I
1.013,00	1.000,00	1.000,00	1.004,00	1.027,00	1.001,00	1.001,00	1.000,00	1.045,00



AREA DE DESARROLLO N° 17
LOS SATELITES




SITUACION

MANZANA	PARCELA	SUPERFICIE NETA	USO	SUPERFICIE EDIF.	N° VIV.
3		8.040 m ²	RESIDENCIAL	2.560 m ²	8

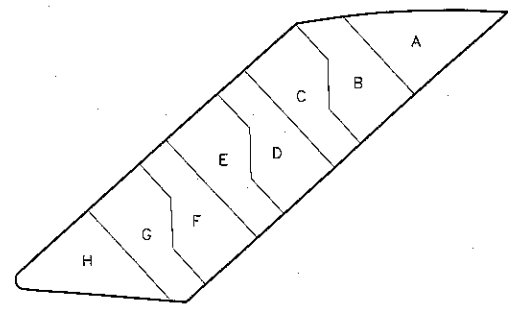
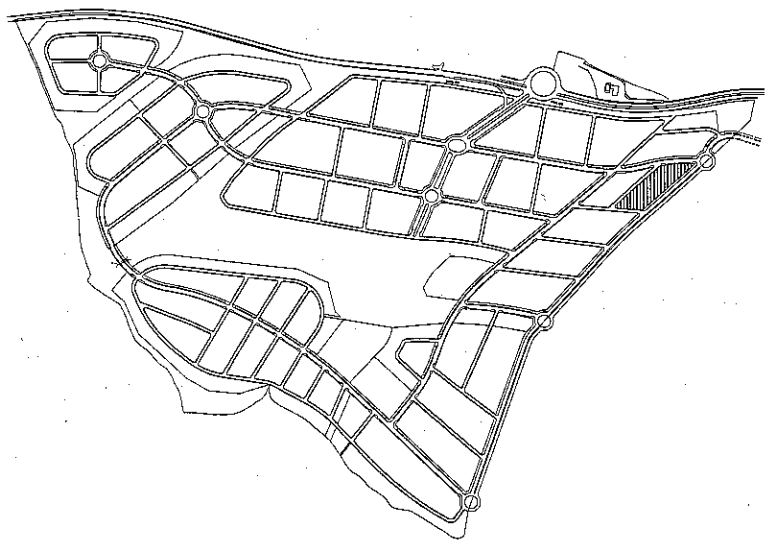
LINDEROS DE MANZANA

NORTE	CALLE PEGASO
SUR	CALLE LIBRA
ESTE	CALLE ANTARES
OESTE	CALLE LEO



SUPERFICIE DE PARCELAS (m²)

A	B	C	D	E	F	G	H
1,002,00	1,016,00	1,001,00	1,001,00	1,001,00	1,005,00	1,010,00	1,004,00



AREA DE DESARROLLO N° 17
LOS SATELITES

ESCALA : 1 / 2000

APROBACION DEFINITIVA - ABRIL 2002

SITUACION

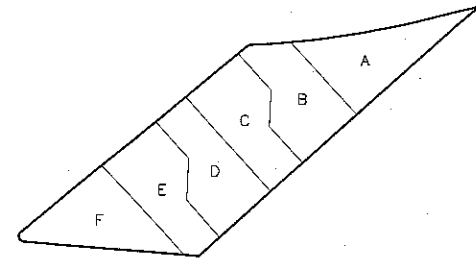
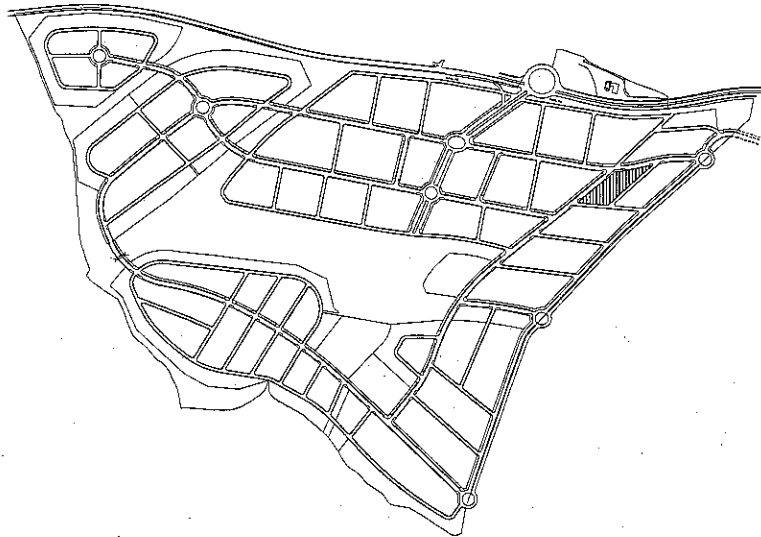
MANZANA	PARCELA	SUPERFICIE NETA	USO	SUPERFICIE EDIF.	N° VIV.
4		6.127 m ²	RESIDENCIAL	1.920 m ²	6

LINDEROS DE MANZANA

NORTE	CALLE PEGASO
SUR	CALLE LIBRA
ESTE	CALLE LEO
OESTE	CALLE PLEYADES

SUPERFICIE DE PARCELAS (m²)

A	B	C	D	E	F
1.079.00	1.003.00	1.014.00	1.003.00	1.003.00	1.025.00




AREA DE DESARROLLO N° 17
LOS SATELITES

ESCALA : 1 / 2000

APROBACION DEFINITIVA - ABRIL 2002

SITUACION

MANZANA	PARCELA	SUPERFICIE NETA	USO	SUPERFICIE EDIF.	N° VIV.
5		12.000 m ²	RESIDENCIAL	3.840 m ²	12



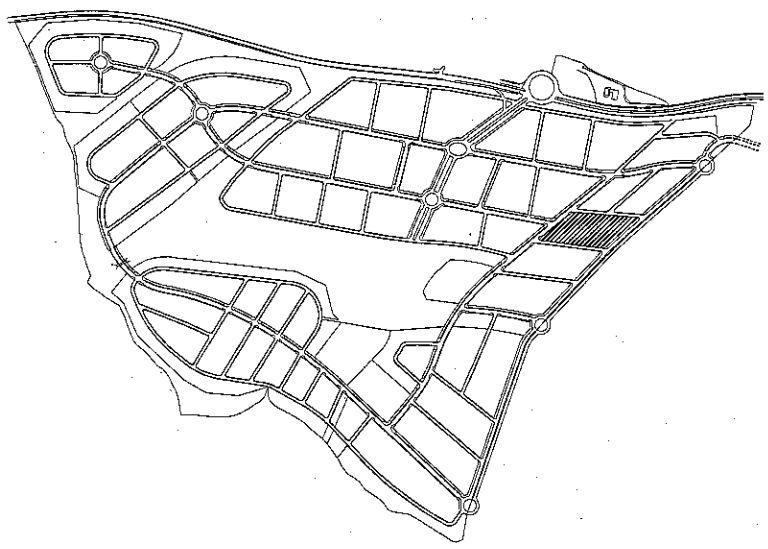
LINDEROS DE MANZANA

NORTE	CALLE LIBRA
SUR	CALLE LUCERO DEL ALBA
ESTE	CALLE ANTARES
OESTE	CALLE PLEYADES

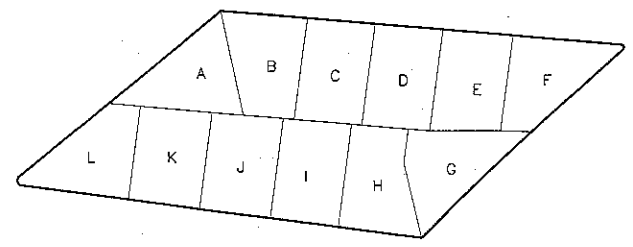


SUPERFICIE DE PARCELAS (m) ²

A	B	C	D	E	F	G	H	I	J	K	L
1.000,00	1.000,00	1.000,00	1.000,00	1.000,00	1.000,00	1.000,00	1.000,00	1.000,00	1.000,00	1.000,00	1.000,00



AREA DE DESARROLLO N° 17
LOS SATELITES



ESCALA : 1 / 2000


APROBACION DEFINITIVA - ABRIL 2002

SITUACION

MANZANA	PARCELA	SUPERFICIE NETA	USO	SUPERFICIE EDIF.	N° VIV.
6		12.637 m ²	RESIDENCIAL	3.840 m ²	12

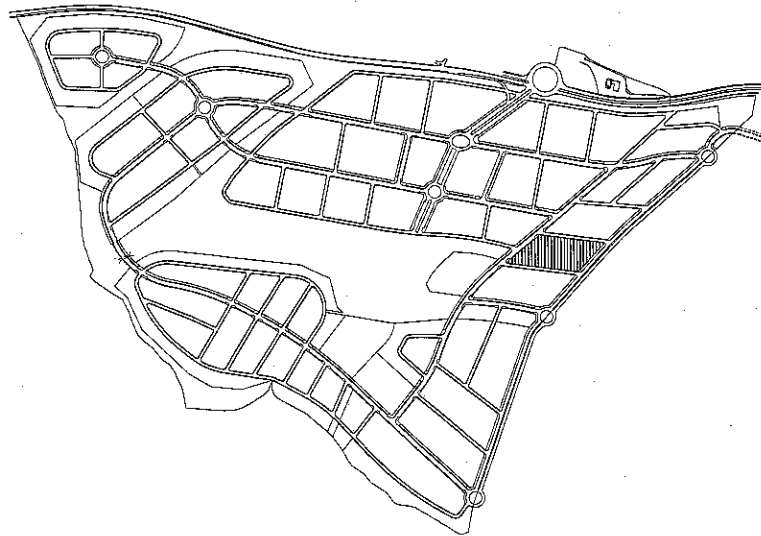
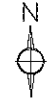
LINDEROS DE MANZANA

NORTE	CALLE LUCERO DEL ALBA
SUR	CALLE MIZAR
ESTE	CALLE ANTARES
OESTE	CALLE PLEYADES

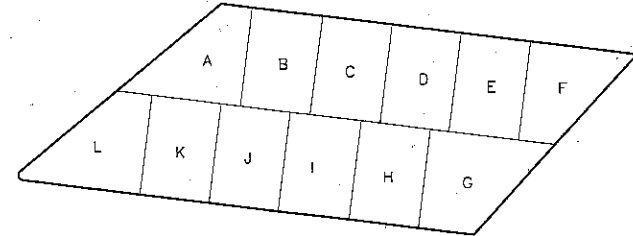


SUPERFICIE DE PARCELAS (m²)

A	B	C	D	E	F	G	H	I	J	K	L
1.124,00	1.001,00	1.001,00	1.001,00	1.000,00	1.025,00	1.285,00	1.003,00	1.005,00	1.008,00	1.000,00	1.184,00



AREA DE DESARROLLO N° 17
LOS SATELITES



ESCALA : 1/2000


APROBACION DEFINITIVA - ABRIL 2002

SITUACION	MANZANA	PARCELA	SUPERFICIE NETA	USO	SUPERFICIE EDIF.	N° VIV.
-----------	---------	---------	-----------------	-----	------------------	---------

	7		15.065 m ²	RESIDENCIAL	4.480 m ²	14
--	---	--	-----------------------	-------------	----------------------	----

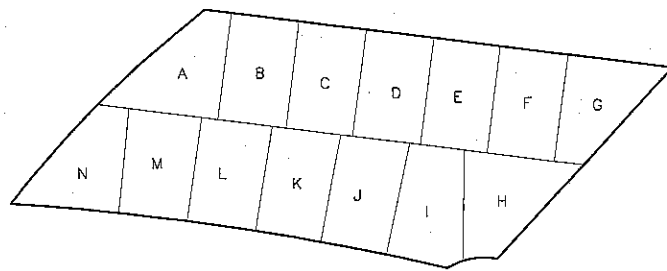
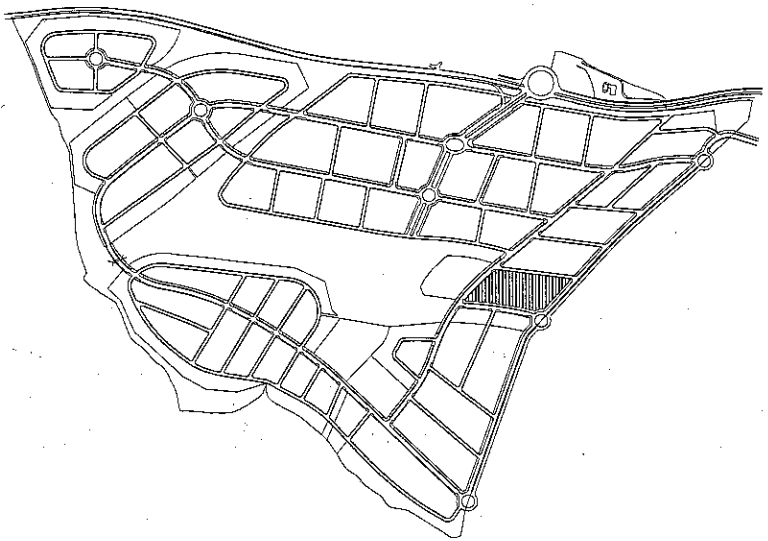
LINDEROS DE MANZANA

NORTE	CALLE MIZAR
SUR	CALLE ORION
ESTE	CALLE ANTARES
OESTE	CALLE PLEYADES

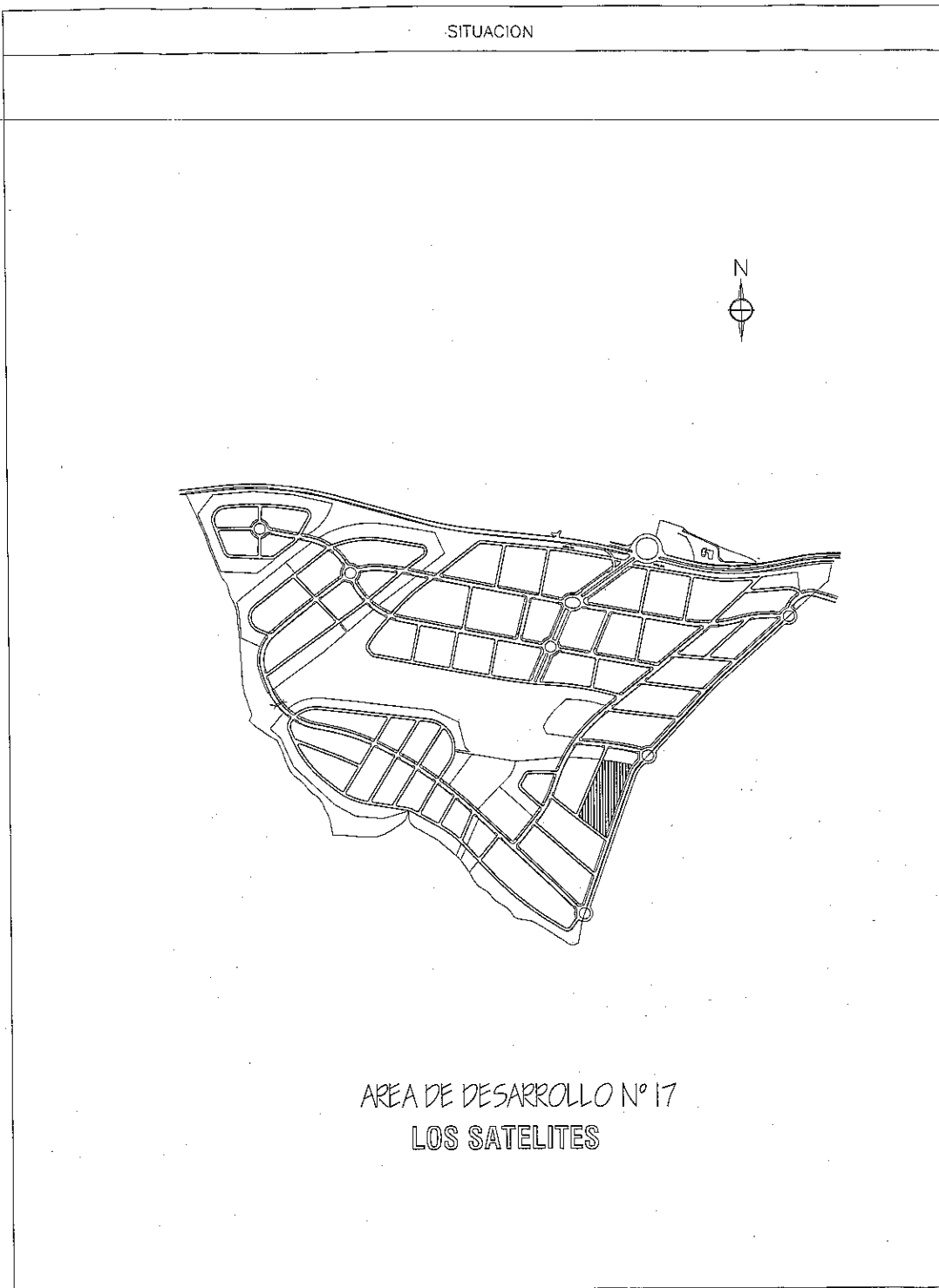


SUPERFICIE DE PARCELAS (m²)

A	B	C	D	E	F	G	H	I	J	K	L
1.170,00	1.069,00	1.048,00	1.048,00	1.048,00	1.048,00	1.042,00	1.159,00	1.104,00	1.072,00	1.050,00	1.058,00
M	N										
1.061,00	1.088,00										




AREA DE DESARROLLO N° 17
LOS SATELITES



MANZANA	PARCELA	SUPERFICIE NETA	USO	SUPERFICIE EDIF.	Nº VIV.
8		15.366 m ²	RESIDENCIAL	4.800 m ²	15

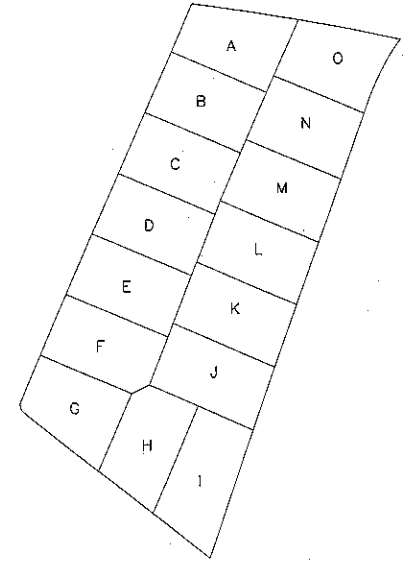
LINDEROS DE MANZANA

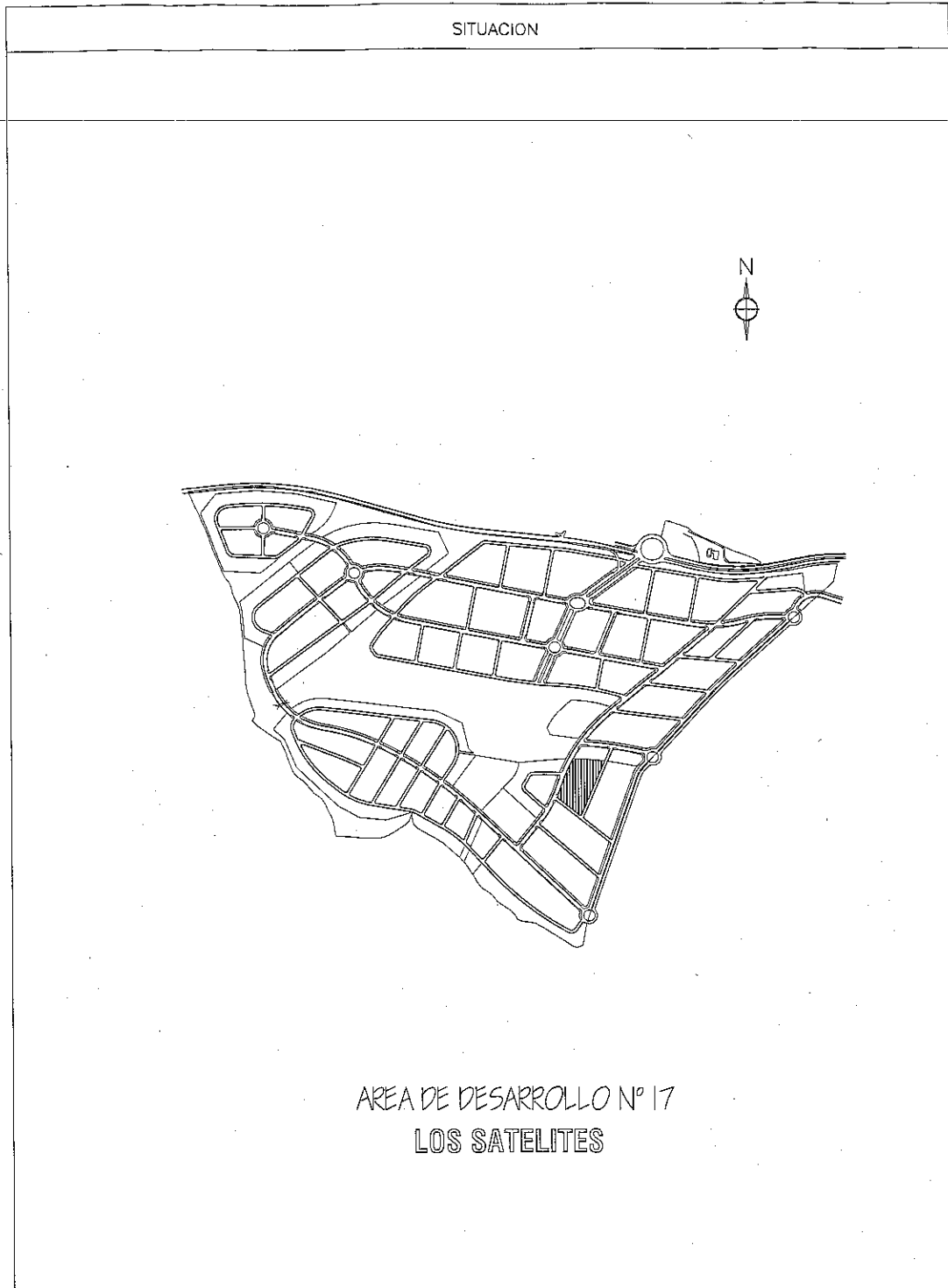
NORTE	ZONA VERDE
SUR	CALLE REGILUS
ESTE	CALLE ANTARES
OESTE	CALLE PISCIS



SUPERFICIE DE PARCELAS (m²)

A	B	C	D	E	F	G	H	I	J	K	L
1.000,00	1.000,00	1.001,00	1.004,00	1.027,00	1.035,00	1.000,00	1.003,00	1.165,00	1.063,00	1.041,00	1.020,00
M	N	O									
1.001,00	1.002,00	1.004,00									





MANZANA	PARCELA	SUPERFICIE NETA	USO	SUPERFICIE EDIF.	N° VIV.
9		11.099 m ²	RESIDENCIAL	3.520 m ²	11

LINDEROS DE MANZANA

NORTE	ZONA VERDE
SUR	CALLE REGILUS
ESTE	CALLE PISCIS
OESTE	CALLE PLEYADES

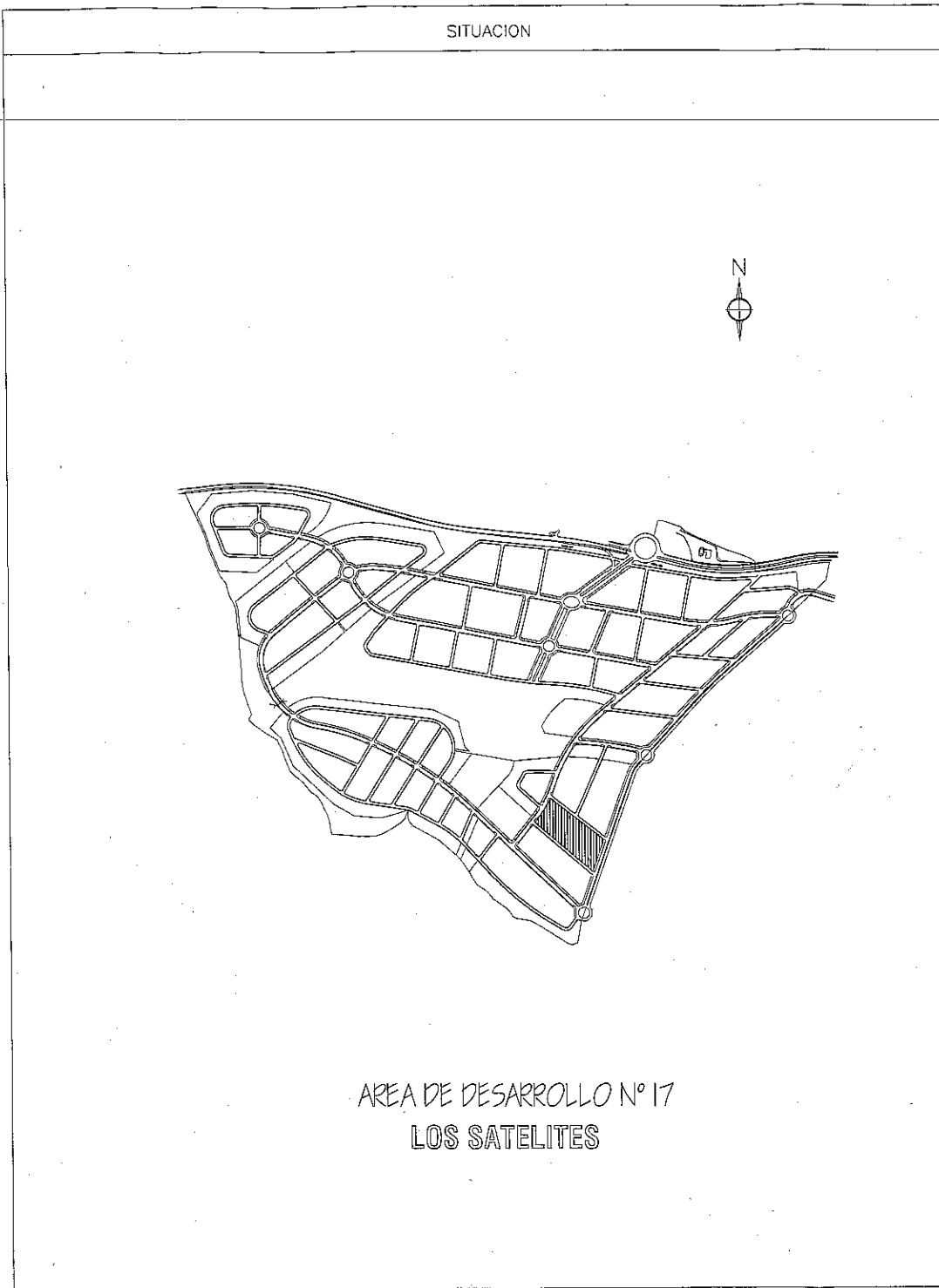
SUPERFICIE DE PARCELAS (m²)

A	B	C	D	E	F	G	H	I	J	K
1.046,00	1.024,00	1.024,00	1.000,00	1.000,00	1.000,00	1.000,00	1.000,00	1.003,00	1.002,00	1.000,00

SECRETARIA GENERAL

ESCALA : 1 / 2000

APROBACION DEFINITIVA - ABRIL 2002



MANZANA	PARCELA	SUPERFICIE NETA	USO	SUPERFICIE EDIF.	N° VIV.
10		15.525 m ²	RESIDENCIAL	4.800 m ²	15

LINDEROS DE MANZANA

NORTE	CALLE REGILUS
SUR	CALLE SAGITARIO
ESTE	CALLE ANTARES
OESTE	CALLE PLEYADES

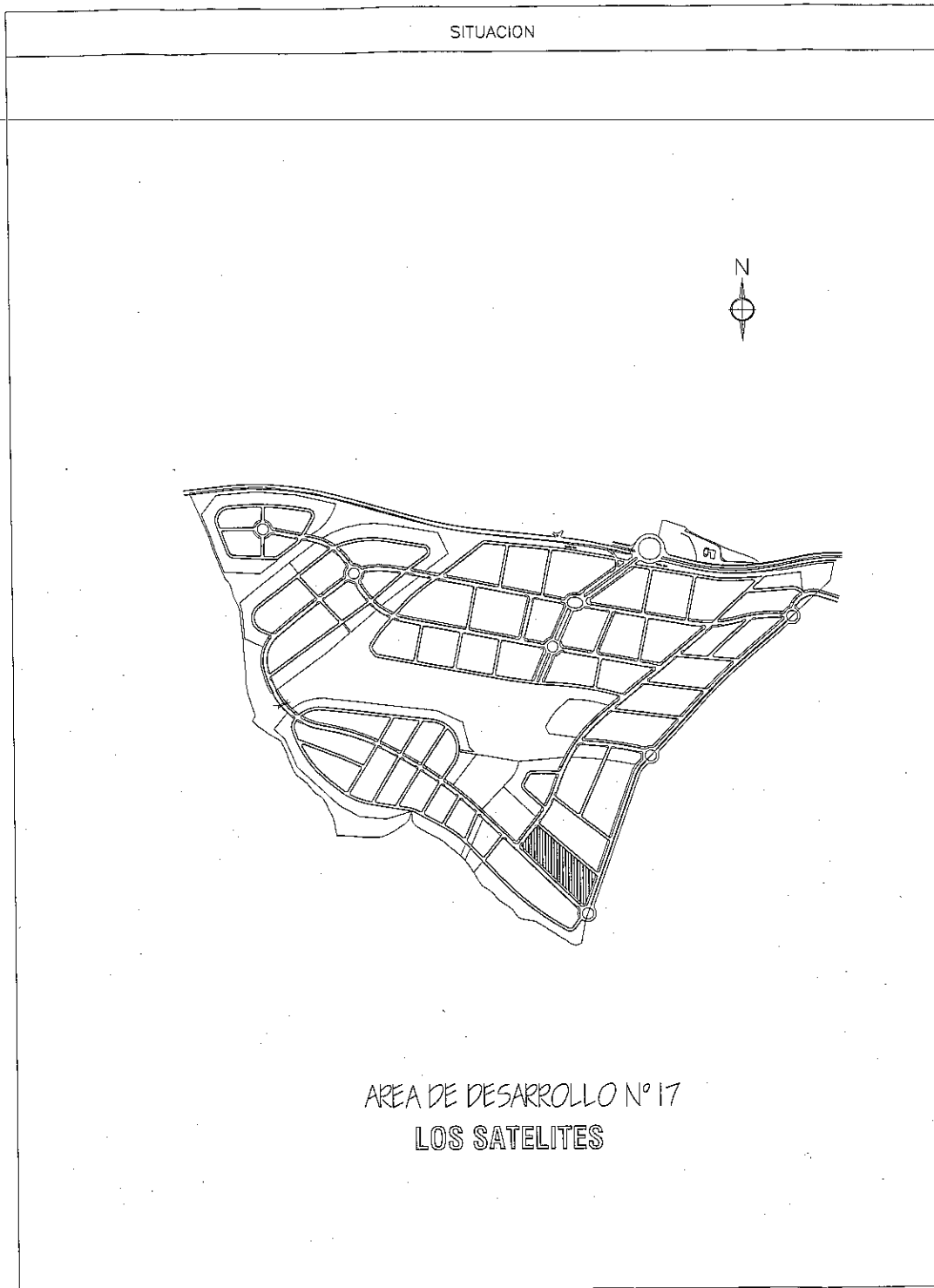
SUPERFICIE DE PARCELAS (m²)

A	B	C	D	E	F	G	H	I	J	K	L
1.028,00	1.023,00	1.026,00	1.026,00	1.026,00	1.028,00	1.006,00	1.071,00	1.209,00	1.033,00	1.038,00	1.004,00

M	N	O
1.002,00	1.002,00	1.003,00

ESCALA : 1/2000

APROBACION DEFINITIVA - ABRIL 2002



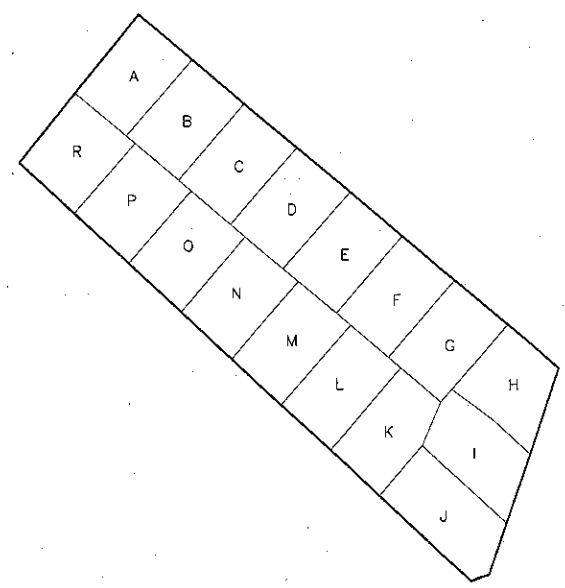
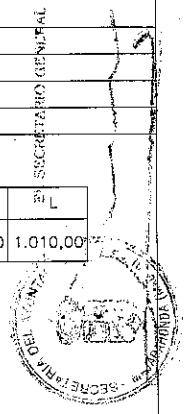
MANZANA	PARCELA	SUPERFICIE NETA	USO	SUPERFICIE EDIF.	N° VIV.
11		17.207 m ²	RESIDENCIAL	5.440 m ²	17

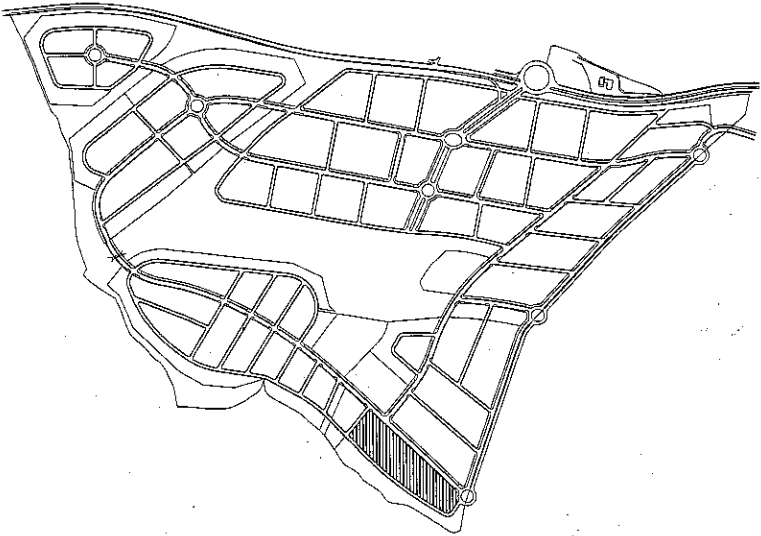
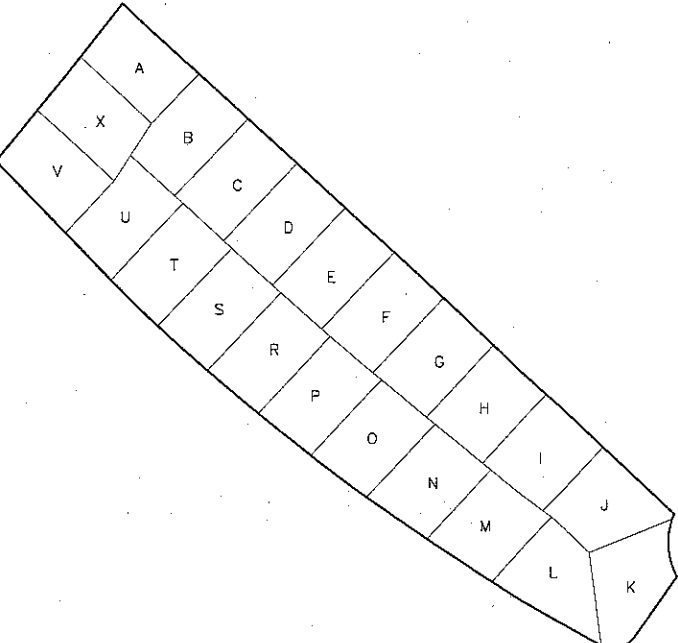
LINDEROS DE MANZANA

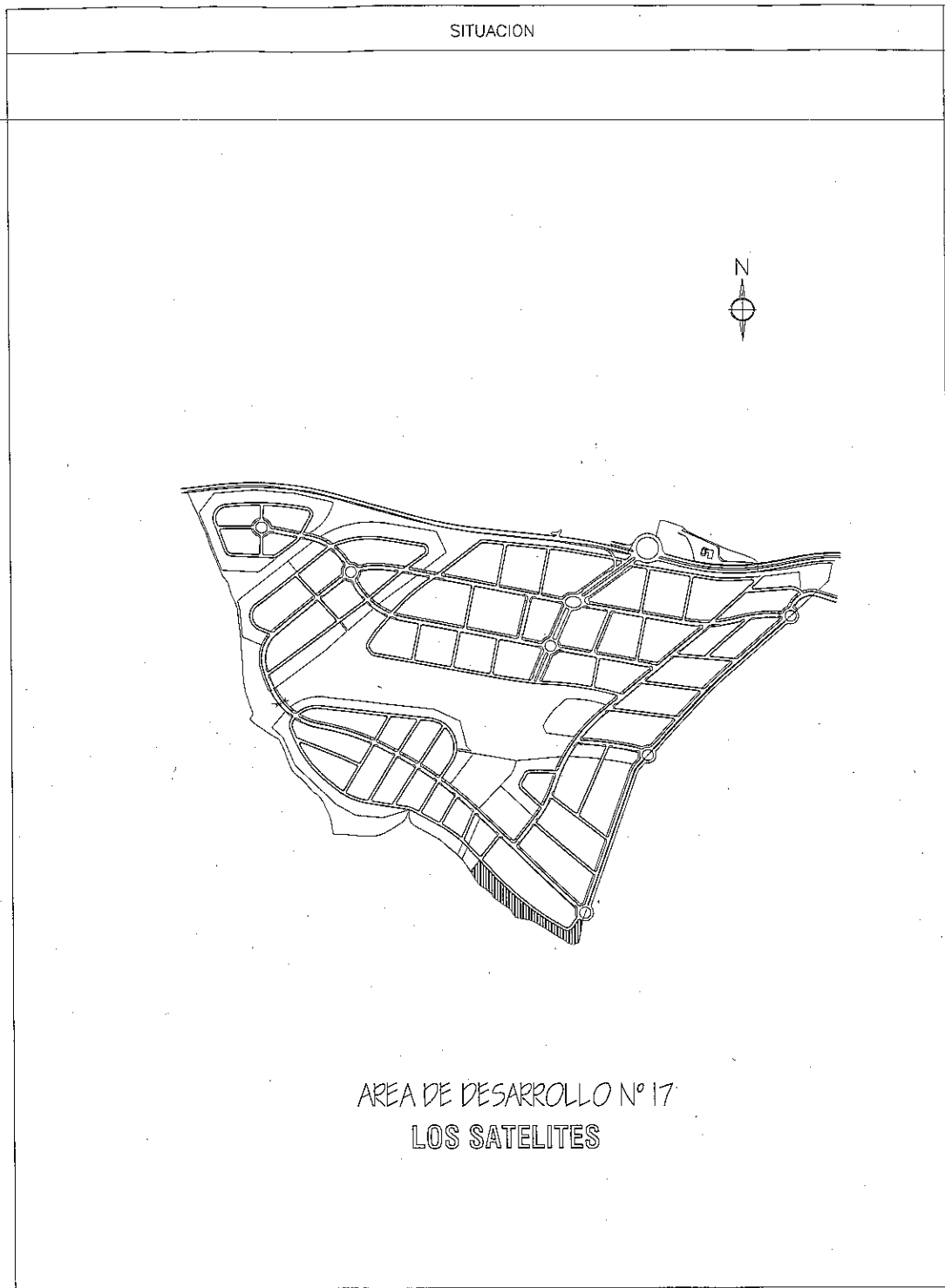
NORTE	CALLE SAGITARIO
SUR	CALLE CASIOPEA
ESTE	CALLE ANTARES
OESTE	CALLE PLEYADES

SUPERFICIE DE PARCELAS (m²)

A	B	C	D	E	F	G	H	I	J	K	L
1.000,00	1.000,00	1.000,00	1.000,00	1.000,00	1.000,00	1.000,00	1.000,00	1.015,00	1.179,00	1.001,00	1.010,00
M	N	O	P	R							
1.001,00	1.000,00	1.000,00	1.000,00	1.001,00							



SITUACION	MANZANA	PARCELA	SUPERFICIE NETA	USO	SUPERFICIE EDIF.	N° VIV.																																																
	12		22.071 m ²	RESIDENCIAL	7.040 m ²	22																																																
<p>LINDEROS DE MANZANA</p> <table border="1"> <tr> <td>NORTE</td> <td>CALLE CASIOPEA</td> </tr> <tr> <td>SUR</td> <td>CALLE PERSEO</td> </tr> <tr> <td>ESTE</td> <td>CALLE PERSEO</td> </tr> <tr> <td>OESTE</td> <td>CALLE SYRMA</td> </tr> </table>							NORTE	CALLE CASIOPEA	SUR	CALLE PERSEO	ESTE	CALLE PERSEO	OESTE	CALLE SYRMA																																								
NORTE	CALLE CASIOPEA																																																					
SUR	CALLE PERSEO																																																					
ESTE	CALLE PERSEO																																																					
OESTE	CALLE SYRMA																																																					
<p>SUPERFICIE DE PARCELAS (m²)</p> <table border="1"> <tr> <td>A</td><td>B</td><td>C</td><td>D</td><td>E</td><td>F</td><td>G</td><td>H</td><td>I</td><td>J</td><td>K</td><td>L</td> </tr> <tr> <td>1.000,00</td><td>1.000,00</td><td>1.010,00</td><td>1.012,00</td><td>1.003,00</td><td>1.000,00</td><td>1.000,00</td><td>1.000,00</td><td>1.000,00</td><td>1.006,00</td><td>1.015,00</td><td>1.000,00</td> </tr> <tr> <td>M</td><td>N</td><td>O</td><td>P</td><td>R</td><td>S</td><td>T</td><td>U</td><td>V</td><td>X</td><td></td><td></td> </tr> <tr> <td>1.000,00</td><td>1.000,00</td><td>1.000,00</td><td>1.000,00</td><td>1.004,00</td><td>1.011,00</td><td>1.009,00</td><td>1.001,00</td><td>1.000,00</td><td>1.000,00</td><td></td><td></td> </tr> </table>							A	B	C	D	E	F	G	H	I	J	K	L	1.000,00	1.000,00	1.010,00	1.012,00	1.003,00	1.000,00	1.000,00	1.000,00	1.000,00	1.006,00	1.015,00	1.000,00	M	N	O	P	R	S	T	U	V	X			1.000,00	1.000,00	1.000,00	1.000,00	1.004,00	1.011,00	1.009,00	1.001,00	1.000,00	1.000,00		
A	B	C	D	E	F	G	H	I	J	K	L																																											
1.000,00	1.000,00	1.010,00	1.012,00	1.003,00	1.000,00	1.000,00	1.000,00	1.000,00	1.006,00	1.015,00	1.000,00																																											
M	N	O	P	R	S	T	U	V	X																																													
1.000,00	1.000,00	1.000,00	1.000,00	1.004,00	1.011,00	1.009,00	1.001,00	1.000,00	1.000,00																																													
 <p>AREA DE DESARROLLO N° 17 LOS SATELITES</p>																																																						
																																																						
<p>ESCALA : 1 / 2000</p> <p style="text-align: right;">APROBACION DEFINITIVA - ABRIL 2002</p>																																																						



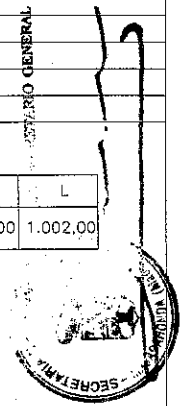
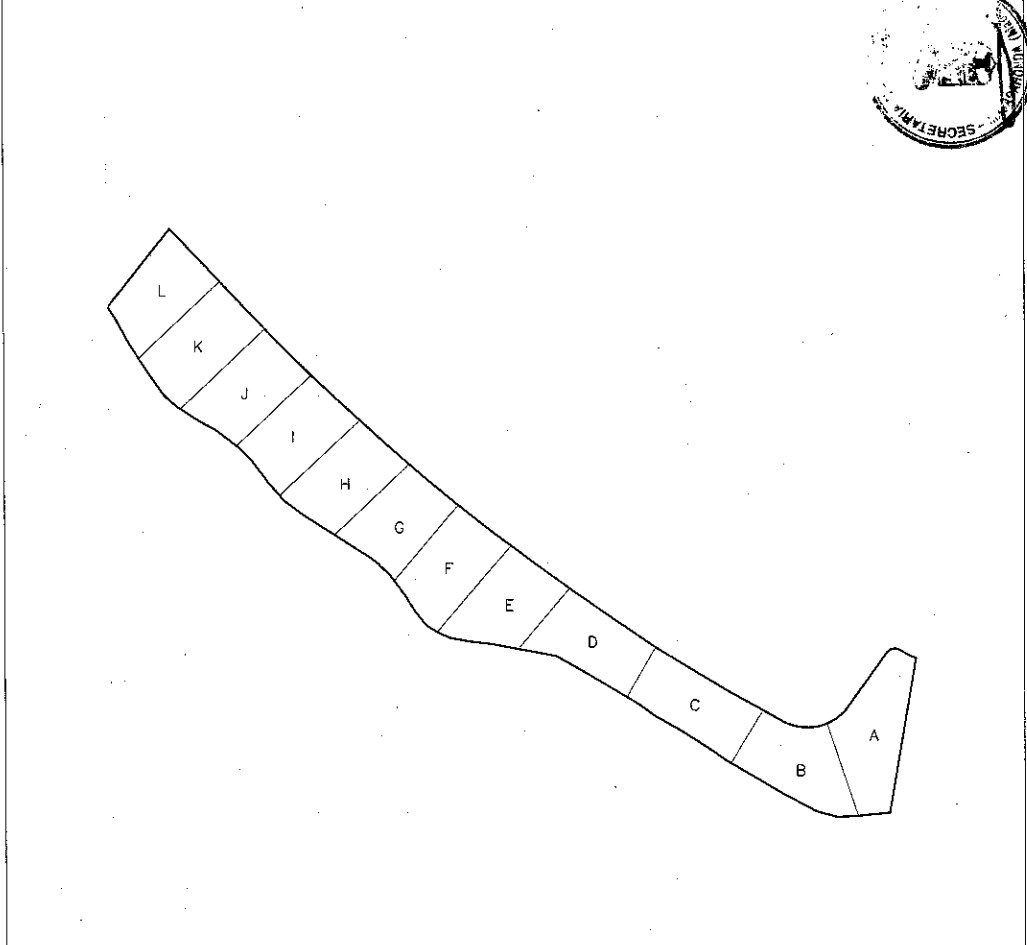
MANZANA	PARCELA	SUPERFICIE NETA	USO	SUPERFICIE EDIF.	Nº VIV.
13		12.476 m ²	RESIDENCIAL	3.840 m ²	12

LINDEROS DE MANZANA

NORTE	CALLE PERSEO
SUR	ZONA RUSTICA
ESTE	TERMINO MUNPAL. BOADILLA DEL MONTE
OESTE	MANZANA 17

SUPERFICIE DE PARCELAS (m²)

A	B	C	D	E	F	G	H	I	J	K	L
1.203,00	1.118,00	1.016,00	1.000,00	1.008,00	1.011,00	1.000,00	1.003,00	1.001,00	1.022,00	1.092,00	1.002,00



ESCALA : 1 / 2000

APROBACION DEFINITIVA - ABRIL 2002

SITUACION

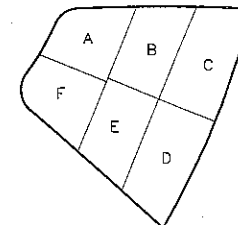
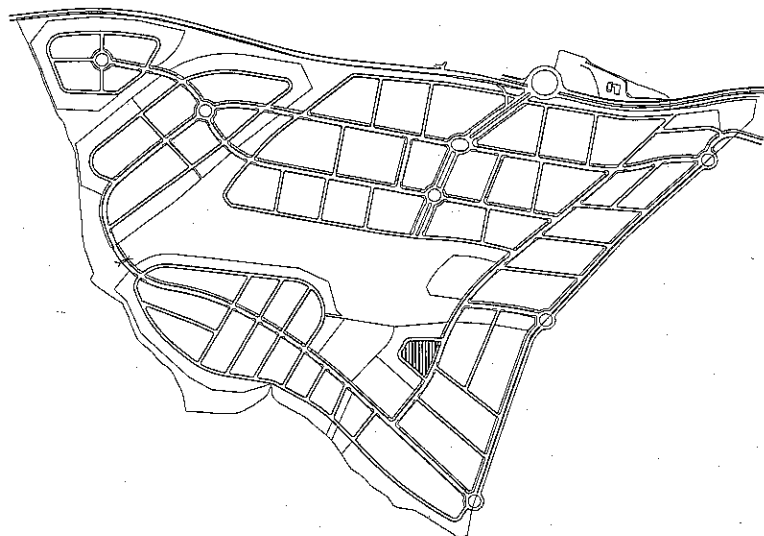
MANZANA	PARCELA	SUPERFICIE NETA	USO	SUPERFICIE EDIF.	N° VIV.
14		4.562 m ²	RESIDENCIAL	1.680 m ²	6

LINDEROS DE MANZANA


NORTE	CALLE SIRIUS
SUR	CALLE SIRIUS
ESTE	CALLE PLEYADES
OESTE	CALLE SIRIUS

SUPERFICIE DE PARCELAS (m²)

A	B	C	D	E	F
750,00	750,00	781,00	781,00	750,00	750,00



AREA DE DESARROLLO N° 17
LOS SATELITES



ESCALA : 1/2000

APROBACION DEFINITIVA - ABRIL 2002

SITUACION

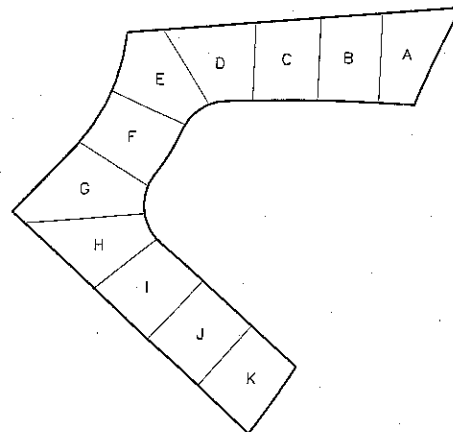
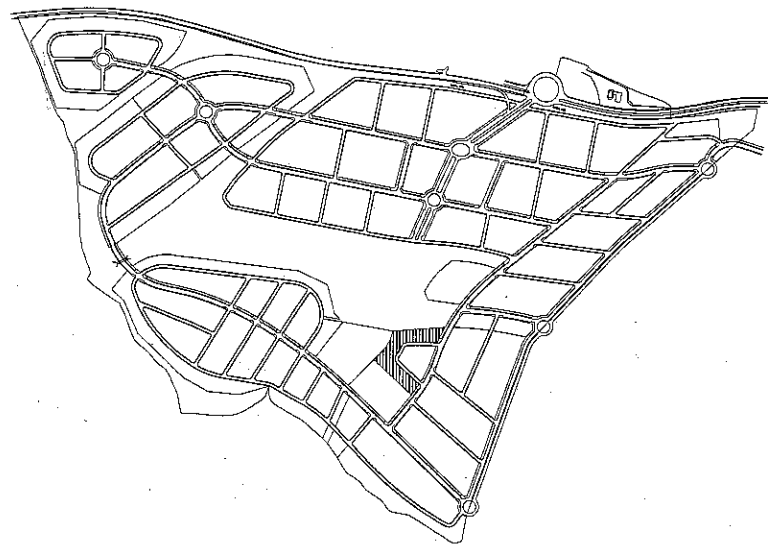
MANZANA	PARCELA	SUPERFICIE NETA	USO	SUPERFICIE EDIF.	N° VIV.
15		8.522 m ²	RESIDENCIAL	3.080 m ²	11

LINDEROS DE MANZANA

NORTE	ZONA VERDE PUBLICA
SUR	MANZANA 68
ESTE	CALLE SIRIUS Y CALLE PLEYADES
OESTE	MANZANA 69

SUPERFICIE DE PARCELAS (m²)

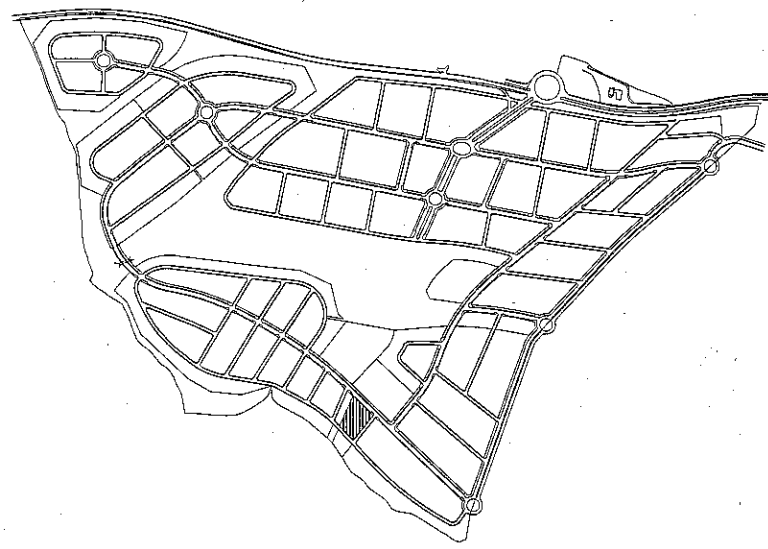
A	B	C	D	E	F	G	H	I	J	K
750,00	751,00	752,00	767,00	764,00	763,00	928,00	765,00	762,00	762,00	758,00



AREA DE DESARROLLO N° 17
LOS SATELITES

SITUACION

MANZANA	PARCELA	SUPERFICIE NETA	USO	SUPERFICIE EDIF.	N° VIV.
16		4.199 m ²	RESIDENCIAL	1.400 m ²	5



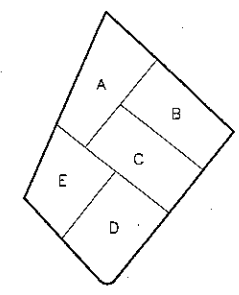
AREA DE DESARROLLO N° 17
LOS SATELITES

LINDEROS DE MANZANA

NORTE	CALLE CASIOPEA
SUR	CALLE PERSEO
ESTE	CALLE SYRMA
OESTE	ZONA VERDE


SUPERFICIE DE PARCELAS (m²)

A	B	C	D	E
885,00	819,00	841,00	883,00	771,00



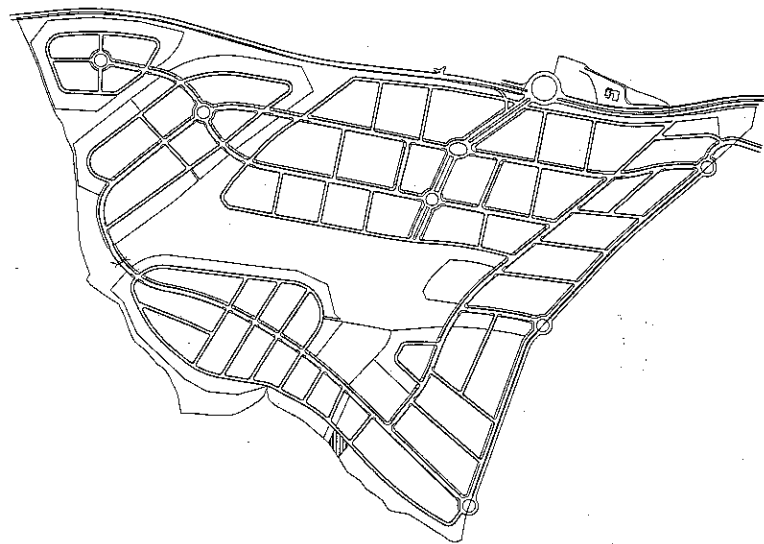
ESCALA : 1/2000

APROBACION DEFINITIVA - ABRIL 2002



SITUACION

MANZANA	PARCELA	SUPERFICIE NETA	USO	SUPERFICIE EDIF.	N° VIV.
17		1.522 m ²	RESIDENCIAL	560 m ²	2



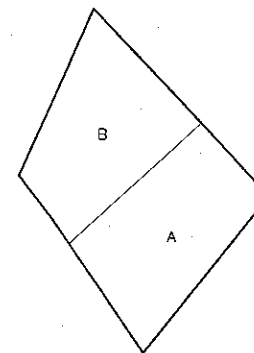
AREA DE DESARROLLO N° 17
LOS SATELITES

LINDEROS DE MANZANA

NORTE	CALLE PERSED
SUR	ZONA RUSTICA
ESTE	MANZANA 13
OESTE	ZONA VERDE

SUPERFICIE DE PARCELAS (m²)

A	B
772,00	750,00



ESCALA : 1/1000

APROBACION DEFINITIVA - ABRIL 2002

SITUACION

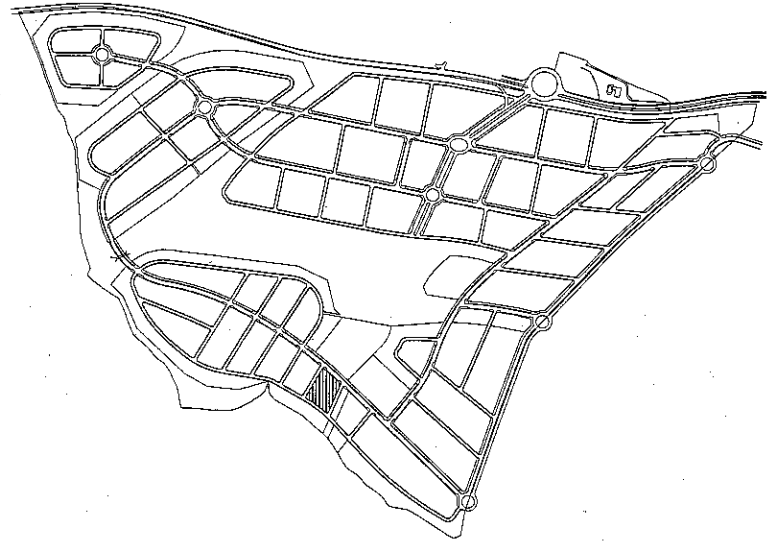
MANZANA	PARCELA	SUPERFICIE NETA	USO	SUPERFICIE EDIF.	N° VIV.
18		4.593 m ²	RESIDENCIAL	1.680 m ²	6

LINDEROS DE MANZANA

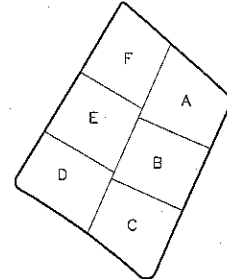
NORTE	CALLE CASIOPEA
SUR	CALLE PERSEO
ESTE	CALLE TAURO
OESTE	CALLE VIA LACTEA

SUPERFICIE DE PARCELAS (m²)


A	B	C	D	E	F
762,00	757,00	782,00	772,00	764,00	756,00



AREA DE DESARROLLO N° 17
LOS SATELITES



EL SECRETARIO GENERAL



SITUACION

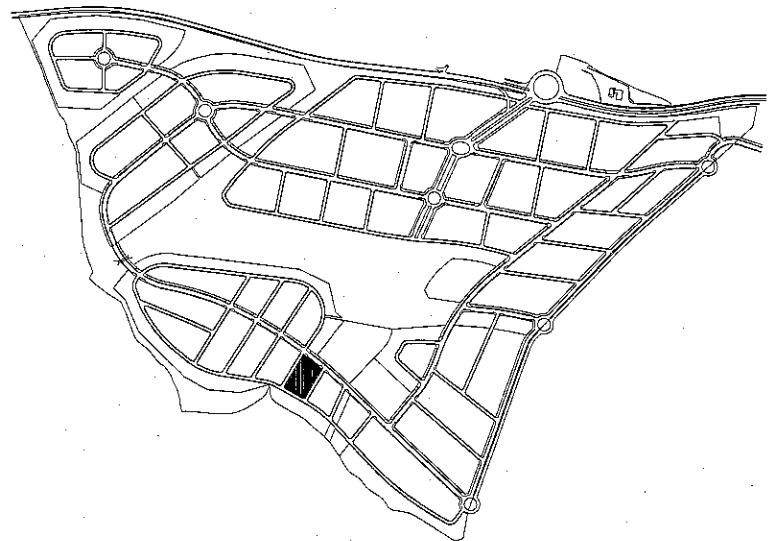
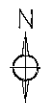
MANZANA	PARCELA	SUPERFICIE NETA	USO	SUPERFICIE EDIF.	N° VIV.
19		4.804 m ²	RESIDENCIAL	1.680 m ²	6

LINDEROS DE MANZANA

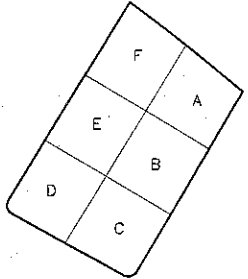
NORTE	CALLE CASIOPEA
SUR	CALLE PERSEO
ESTE	CALLE VIA LACTEA
OESTE	CALLE CRUZ DEL SUR

SUPERFICIE DE PARCELAS (m²)


A	B	C	D	E	F
767,00	815,00	826,00	799,00	771,00	826,0



AREA DE DESARROLLO N° 17
LOS SATELITES



SECRETARIA MUNICIPAL

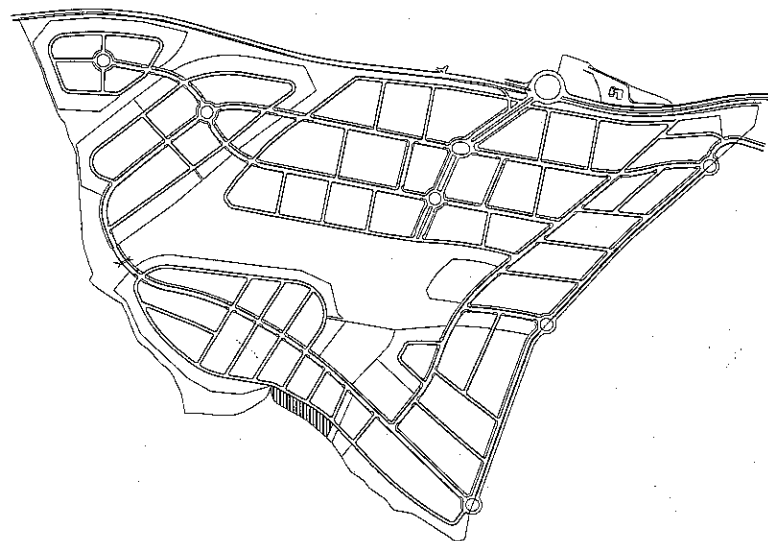


ESCALA : 1/2000

APROBACION DEFINITIVA - ABRIL 2002

SITUACION

MANZANA	PARCELA	SUPERFICIE NETA	USO	SUPERFICIE EDIF.	N° VIV.
20		5.250 m ²	RESIDENCIAL	1.960 m ²	7



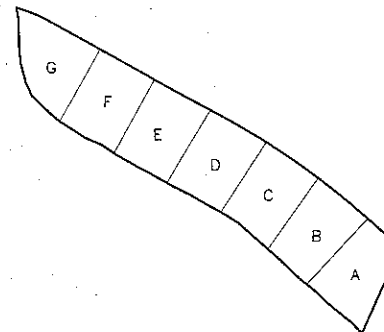
AREA DE DESARROLLO N° 17
LOS SATELITES

LINDEROS DE MANZANA

NORTE	CALLE PERSEO
SUR	ZONA RUSTICA
ESTE	ZONA VERDE
OESTE	ZONA RUSTICA

SUPERFICIE DE PARCELAS (m²)

A	B	C	D	E	F	G
750,00	750,00	750,00	750,00	750,00	750,00	750,00



SITUACION

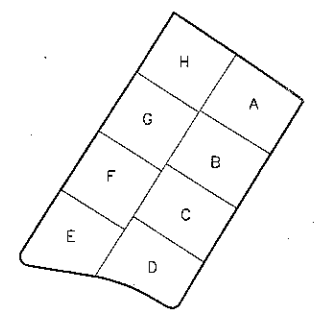
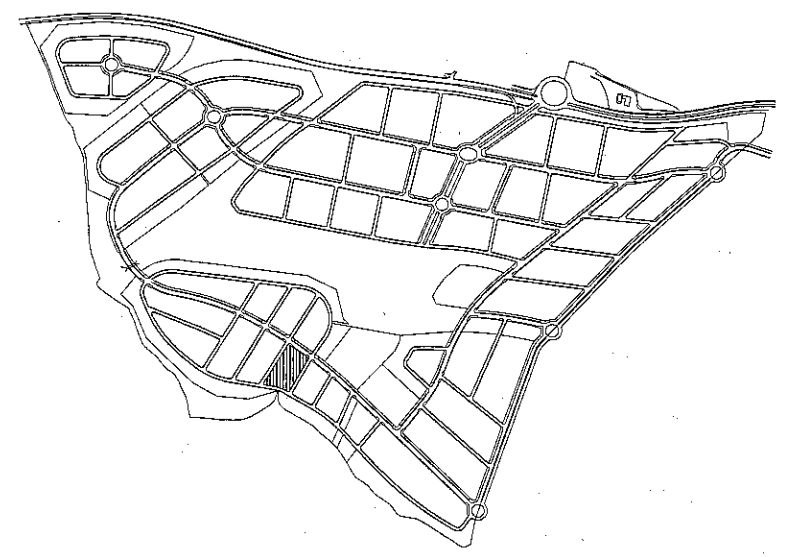
MANZANA	PARCELA	SUPERFICIE NETA	USO	SUPERFICIE EDIF.	N° VIV.
21		6.053 m ²	RESIDENCIAL	2.240 m ²	8

LINDEROS DE MANZANA

NORTE	CALLE CASIOPEA
SUR	CALLE PERSEO
ESTE	CALLE CRUZ DEL SUR
OESTE	CALLE VIRGO

SUPERFICIE DE PARCELAS (m²)

A	B	C	D	E	F	G	H
759,00	753,00	758,00	754,00	763,00	753,00	755,00	758,00



AREA DE DESARROLLO N° 17
LOS SATELITES

ESCALA : 1 /2000

APROBACION DEFINITIVA - ABRIL 2002

SITUACION

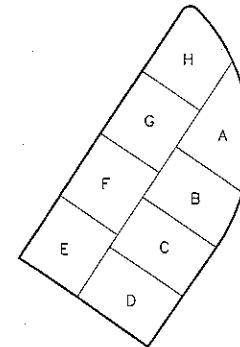
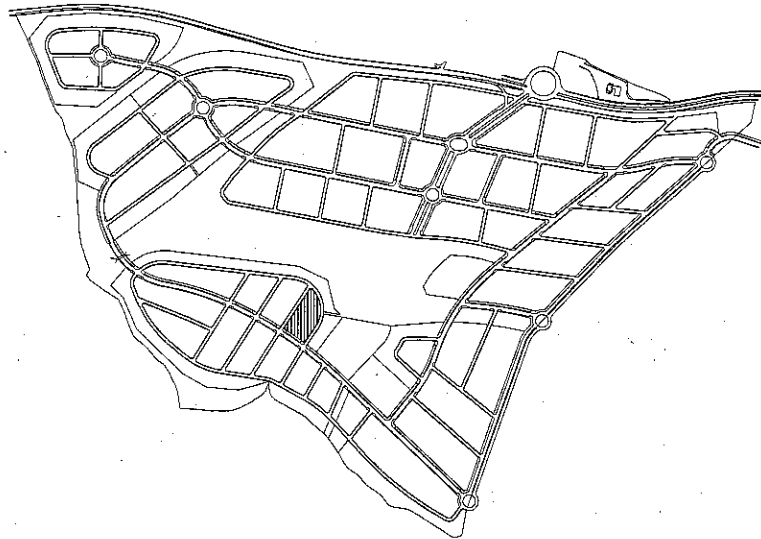
MANZANA	PARCELA	SUPERFICIE NETA	USO	SUPERFICIE EDIF.	N° VIV.
22		6.000 m ²	RESIDENCIAL	2.240 m ²	8

LINDEROS DE MANZANA

NORTE	CALLE CRUZ DEL SUR
SUR	CALLE CASIOPEA
ESTE	CALLE CRUZ DEL SUR
OESTE	CALLE VIRGO

SUPERFICIE DE PARCELAS (m²)

A	B	C	D	E	F	G	H
750,00	750,00	750,00	750,00	750,00	750,00	750,00	750,00



AREA DE DESARROLLO N° 17
LOS SATELITES

ESCALA : 1 / 2000

APROBACION DEFINITIVA - ABRIL 2002

SITUACION

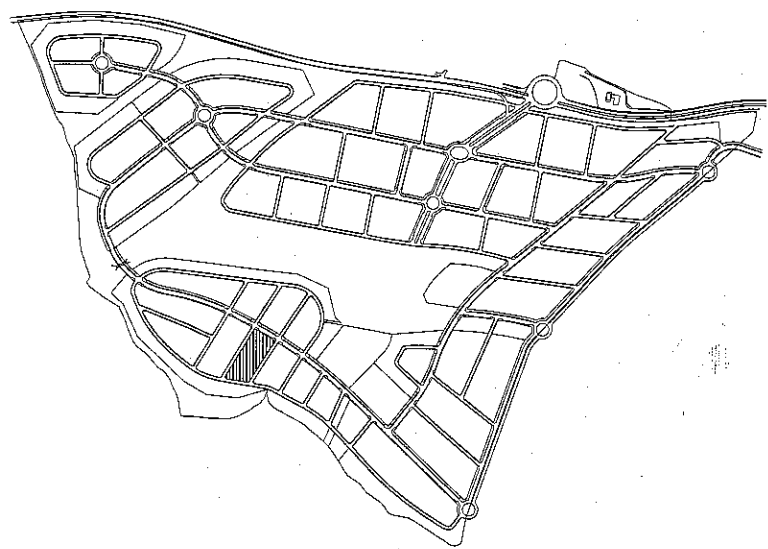
MANZANA	PARCELA	SUPERFICIE NETA	USO	SUPERFICIE EDIF.	N° VIV.
23		6.953 m ²	RESIDENCIAL	2.520 m ²	9

LINDEROS DE MANZANA

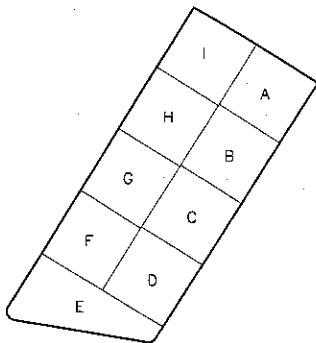
NORTE	CALLE CASIOPEA
SUR	CALLE PERSEO
ESTE	CALLE VIRGO
OESTE	CALLE CONSTELACION DEL UNICORNIO

SUPERFICIE DE PARCELAS (m²)

A	B	C	D	E	F	G	H	I
750,00	750,00	750,00	750,00	951,00	751,00	751,00	750,00	750,00



AREA DE DESARROLLO N° 17
LOS SATELITES



EL SECRETARIO GENERAL



ESCALA : 1 / 2000

APROBACION DEFINITIVA - ABRIL 2002

SITUACION

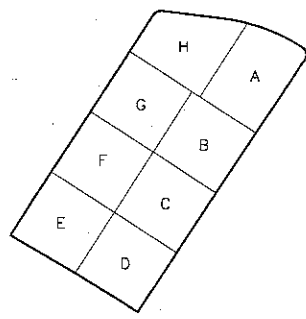
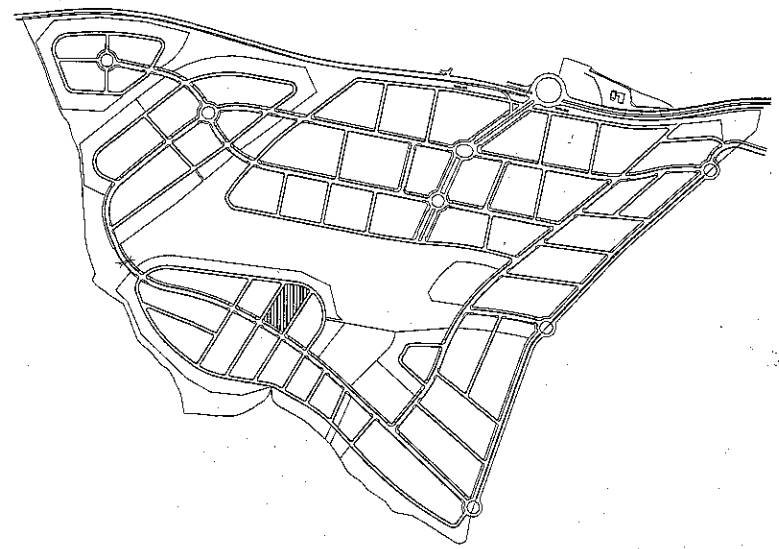
MANZANA	PARCELA	SUPERFICIE NETA	USO	SUPERFICIE EDIF.	N° VIV.
24		6.355 m ²	RESIDENCIAL	2.240 m ²	8

LINDEROS DE MANZANA

NORTE	CALLE CRUZ DEL SUR
SUR	CALLE CASIOPEA
ESTE	CALLE VIRGO
OESTE	CALLE CONSTELACION DEL UNICORNIO


SUPERFICIE DE PARCELAS (m²)

A	B	C	D	E	F	G	H
910,00	776,00	766,00	750,00	787,00	766,00	766,00	834,00



AREA DE DESARROLLO N° 17
LOS SATELITES

SECRETARIA DEL AYUNTAMIENTO DE MADRID



SITUACION

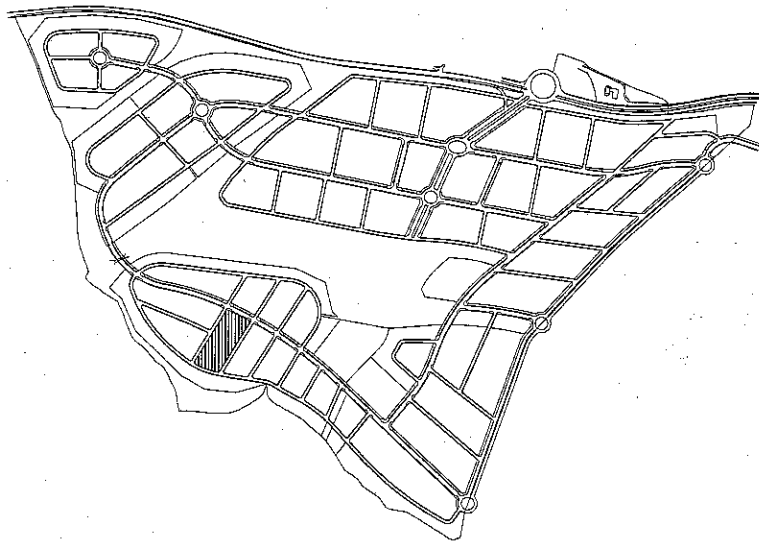
MANZANA	PARCELA	SUPERFICIE NETA	USO	SUPERFICIE EDIF.	N° VIV.
25		9.019 m ²	RESIDENCIAL	3.360 m ²	12

LINDEROS DE MANZANA


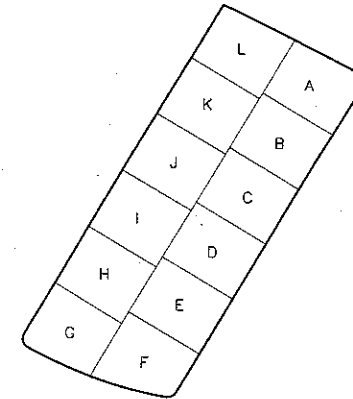
NORTE	CALLE CASIOPEA
SUR	CALLE PERSEO
ESTE	CALLE CONSTELACION DEL UNICORNIO
OESTE	CALLE CONSTELACION DEL CENTAURO

SUPERFICIE DE PARCELAS (m²)

A	B	C	D	E	F	G	H	I	J	K	L
756,00	750,00	750,00	750,00	750,00	753,00	750,00	750,00	752,00	754,00	750,00	754,00



AREA DE DESARROLLO N° 17
LOS SATELITES



ESCALA : 1/2000

APROBACION DEFINITIVA - ABRIL 2002

SITUACION

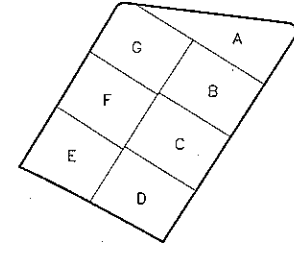
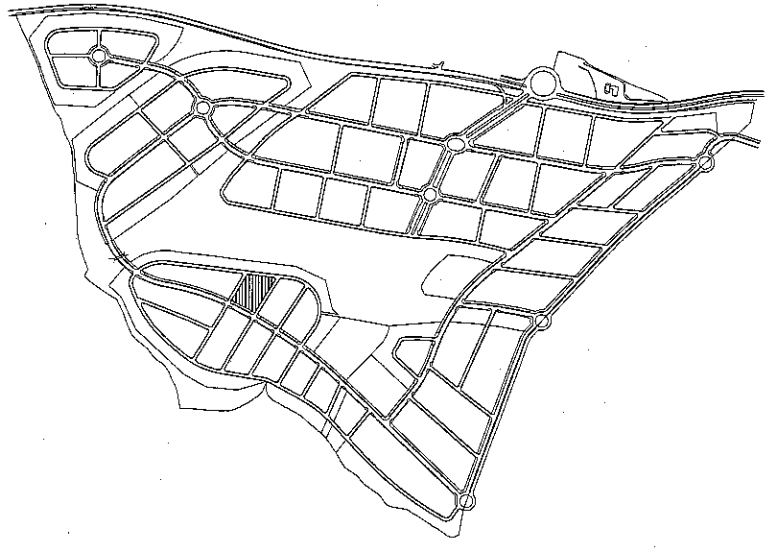
MANZANA	PARCELA	SUPERFICIE NETA	USO	SUPERFICIE EDIF.	Nº VIV.
26		5.314 m ²	RESIDENCIAL	1.960 m ²	7

LINDEROS DE MANZANA

NORTE	CALLE CRUZ DEL SUR
SUR	CALLE CASIOPEA
ESTE	CALLE CONSTELACION DEL UNICORNIO
OESTE	CALLE CONSTELACION DEL CENTAURO

SUPERFICIE DE PARCELAS (m²)

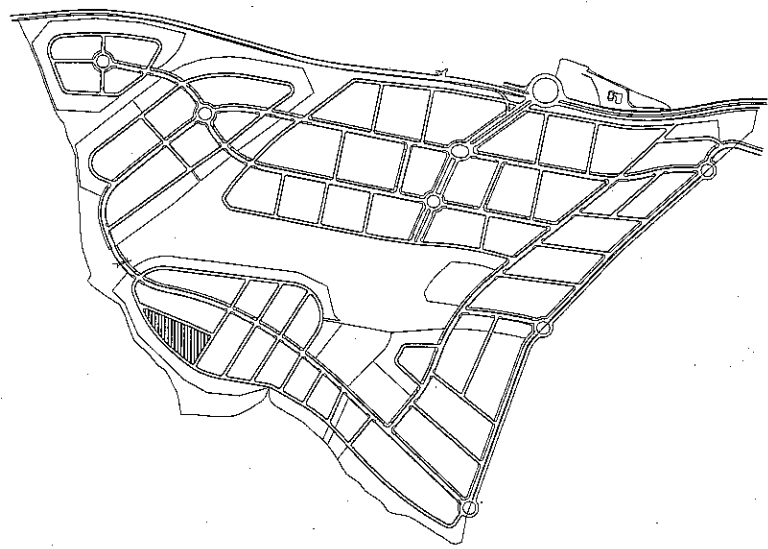
A	B	C	D	E	F	G
769,00	750,00	769,00	759,00	758,00	751,00	758,00



AREA DE DESARROLLO Nº 17
LOS SATELITES

SITUACION

MANZANA	PARCELA	SUPERFICIE NETA	USO	SUPERFICIE EDIF.	N° VIV.
27		8.484 m ²	RESIDENCIAL	3.080 m ²	11



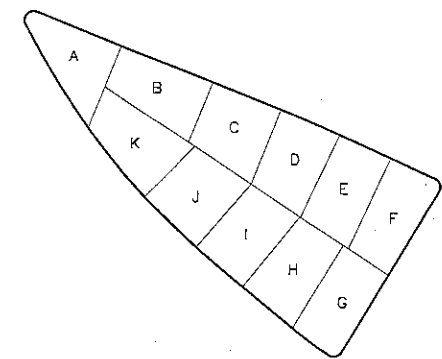
AREA DE DESARROLLO N° 17
LOS SATELITES

LINDEROS DE MANZANA

NORTE	CALLE LEONIDES
SUR	CALLE PERSEO
ESTE	CALLE CONSTELACION CENTAURO
OESTE	CALLE PERSEO

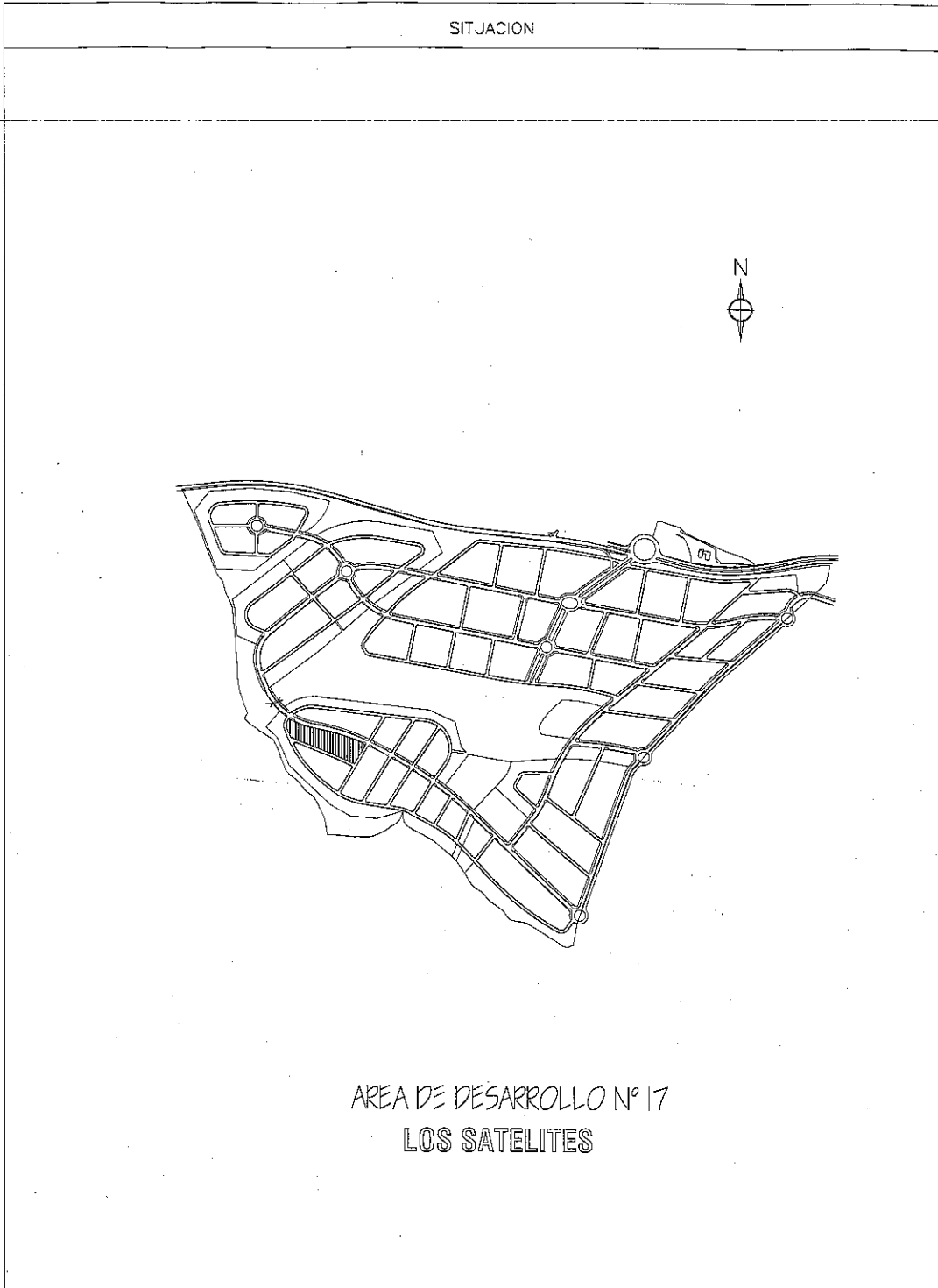
SUPERFICIE DE PARCELAS (m²)

A	B	C	D	E	F	G	H	I	J	K
772,00	768,00	769,00	759,00	764,00	791,00	757,00	777,00	755,00	773,00	799,00



ESCALA : 1/2000

APROBACION DEFINITIVA - ABRIL 2002



AREA DE DESARROLLO Nº 17
LOS SATELITES

SITUACION	MANZANA	PARCELA	SUPERFICIE NETA	USO	SUPERFICIE EDIF.	Nº VIV.
	28		10.765 m ²	RESIDENCIAL	3.920 m ²	14

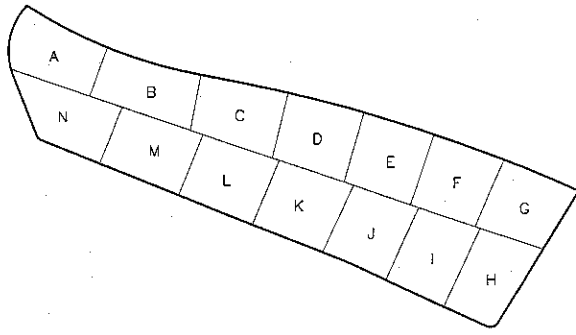
LINDEROS DE MANZANA

NORTE	CALLE CASIOPEA
SUR	CALLE LEONIDES
ESTE	CALLE CONSTELACION CENTAURO
OESTE	CALLE PERSEO

SUPERFICIE DE PARCELAS (m²)

A	B	C	D	E	F	G	H	I	J	K	L
774,00	774,00	778,00	766,00	774,00	751,00	758,00	762,00	762,00	762,00	776,00	771,00

M	N
775,00	782,00



ESCALA : 1 / 2000

APROBACION DEFINITIVA - ABRIL 2002

SITUACION

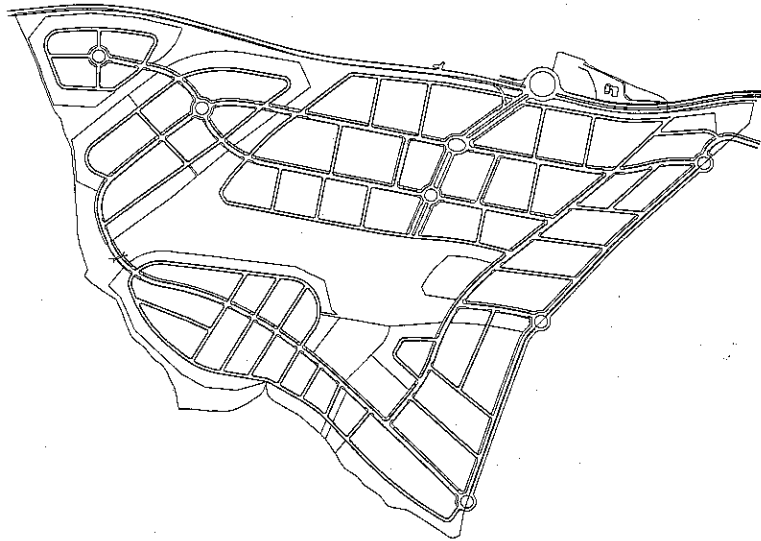
MANZANA	PARCELA	SUPERFICIE NETA	USO	SUPERFICIE EDIF.	Nº VIV.
29		9.488 m ²	RESIDENCIAL	3.360 m ²	12

LINDEROS DE MANZANA

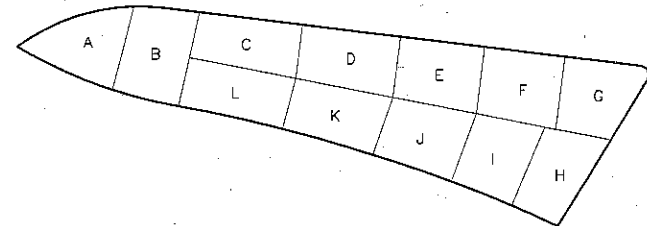
NORTE	CALLE CRUZ DEL SUR
SUR	CALLE CASIOPEA
ESTE	CALLE CONSTELACION CENTAURO
OESTE	CALLE CRUZ DEL SUR

SUPERFICIE DE PARCELAS (m²)


A	B	C	D	E	F	G	H	I	J	K	L
777,00	889,00	770,00	822,00	779,00	822,00	778,00	755,00	757,00	785,00	777,00	777,00



AREA DE DESARROLLO Nº 17
LOS SATELITES



SECRETARIO GENERAL

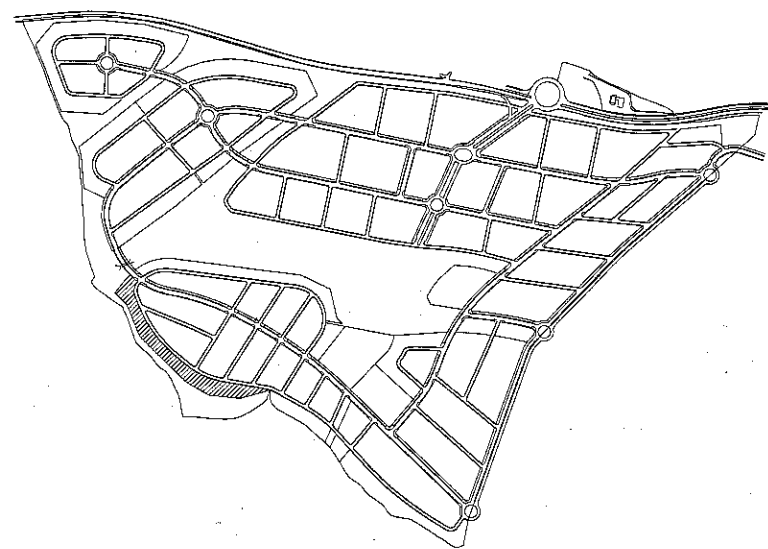


ESCALA : 1 /2000

APROBACION DEFINITIVA - ABRIL 2002

SITUACION

MANZANA	PARCELA	SUPERFICIE NETA	USO	SUPERFICIE EDIF.	N° VIV.
30		13.889 m ²	RESIDENCIAL	5.040 m ²	18



AREA DE DESARROLLO N° 17
LOS SATELITES

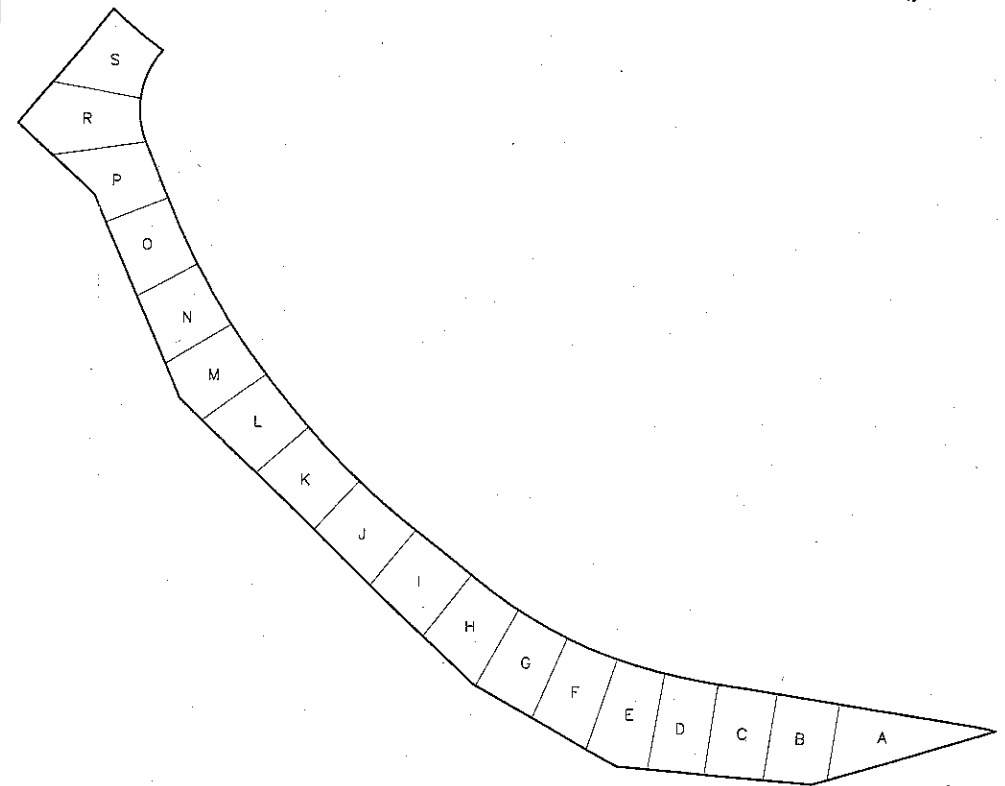
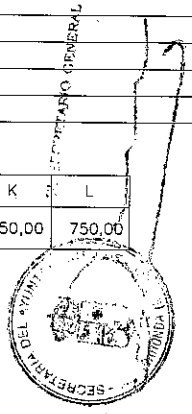
LINDEROS DE MANZANA

NORTE	CALLE PERSED
SUR	ZONA VERDE PUBLICA
ESTE	ZONA VERDE PUBLICA
OESTE	ZONA VERDE PUBLICA

SUPERFICIE DE PARCELAS (m²)

A	B	C	D	E	F	G	H	I	J	K	L
887,00	751,00	750,00	756,00	802,00	755,00	750,00	750,00	755,00	750,00	750,00	750,00

M	N	O	P	R	S
750,00	750,00	750,00	751,00	929,00	753,00



ESCALA : 1/2000

APROBACION DEFINITIVA - ABRIL 2002

SITUACION

MANZANA	PARCELA	SUPERFICIE NETA	USO	SUPERFICIE EDIF.	N° VIV.
31		16.072 m ²	RESIDENCIAL	5.880 m ²	21

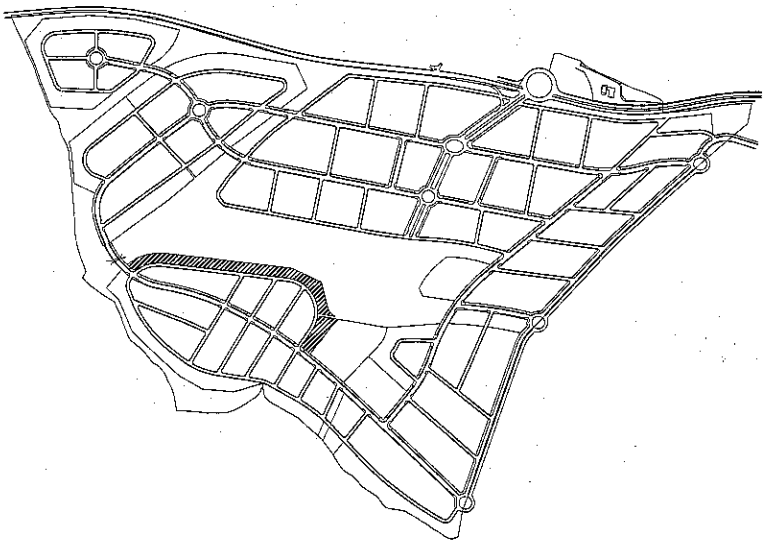
LINDEROS PARCELA

NORTE	ZONA VERDE PUBLICO
SUR	CALLE CRUZ DEL SUR
ESTE	ZONA VERDE PUBLICO Y MANZANA 69
OESTE	ZONA VERDE PUBLICO

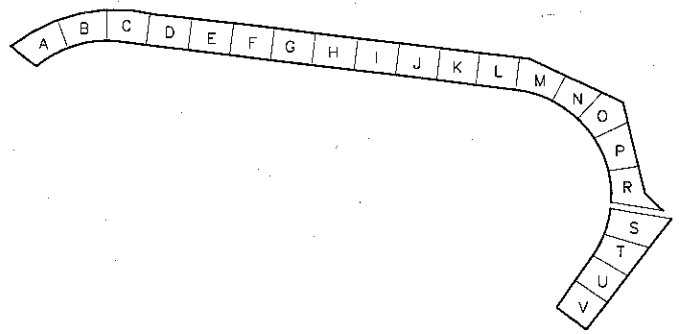
SUPERFICIE PARCELAS (m²)

A	B	C	D	E	F	G	H	I	J	K	L
780,00	782,00	769,00	753,00	761,00	769,00	768,00	764,00	762,00	766,00	751,00	750,00

M	N	O	P	R	S	T	U	V
769,00	750,00	750,00	778,00	802,00	798,00	750,00	750,00	750,00



AREA DE DESARROLLO N° 17
LOS SATELITES



ESCALA : 1 / 4000

APROBACION DEFINITIVA - ABRIL 2002

SITUACION

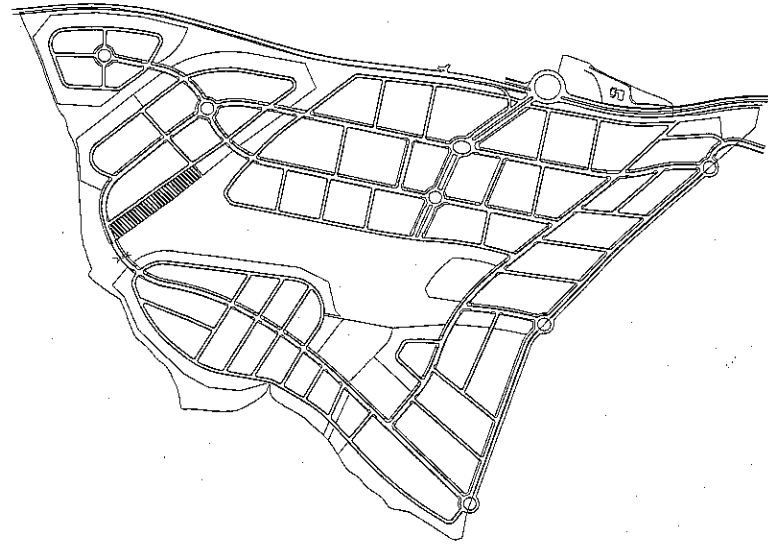
MANZANA	PARCELA	SUPERFICIE NETA	USO	SUPERFICIE EDIF.	N° VIV.
32		9.004 m ²	RESIDENCIAL	3.360 m ²	12

LINDEROS DE MANZANA

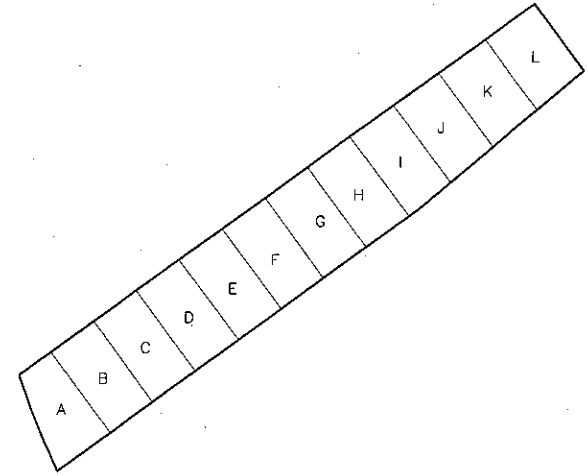
NORTE	CALLE ALBALI
SUR	ZONA VERDE PUBLICA
ESTE	ZONA VERDE PUBLICA
OESTE	CALLE CASIOPEA

SUPERFICIE DE PARCELAS (m²)

A	B	C	D	E	F	G	H	I	J	K	L
754,00	750,00	750,00	750,00	750,00	750,00	750,00	750,00	750,00	750,00	750,00	750,00



AREA DE DESARROLLO N°17
LOS SATELITES



ESCALA : 1 /2000

APROBACION DEFINITIVA - ABRIL 2002

SITUACION

MANZANA	PARCELA	SUPERFICIE NETA	USO	SUPERFICIE EDIF.	N° VIV.
33		14.511 m ²	RESIDENCIAL	5.320 m ²	19

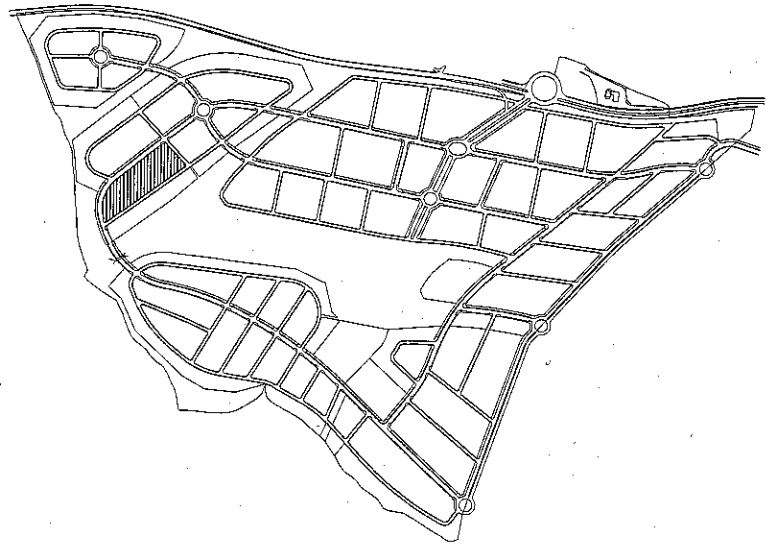
LINDEROS DE MANZANA

NORTE	CALLE CASIOPEA
SUR	CALLE ALBALI
ESTE	CALLE ANILLO DE SATURNO
OESTE	CALLE CASIOPEA

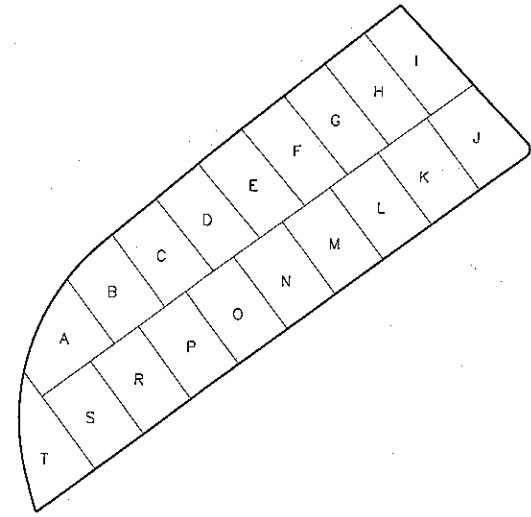
SUPERFICIE DE PARCELAS (m²)

A	B	C	D	E	F	G	H	I	J	K	L
761,00	776,00	776,00	758,00	773,00	769,00	763,00	760,00	753,00	794,00	759,00	759,00

M	N	O	P	R	S	T
759,00	760,00	759,00	759,00	759,00	764,00	750,00



AREA DE DESARROLLO N° 17
LOS SATELITES



SITUACION

MANZANA	PARCELA	SUPERFICIE NETA	USO	SUPERFICIE EDIF.	N° VIV.
34		11.719 m ²	RESIDENCIAL	4.200 m ²	15

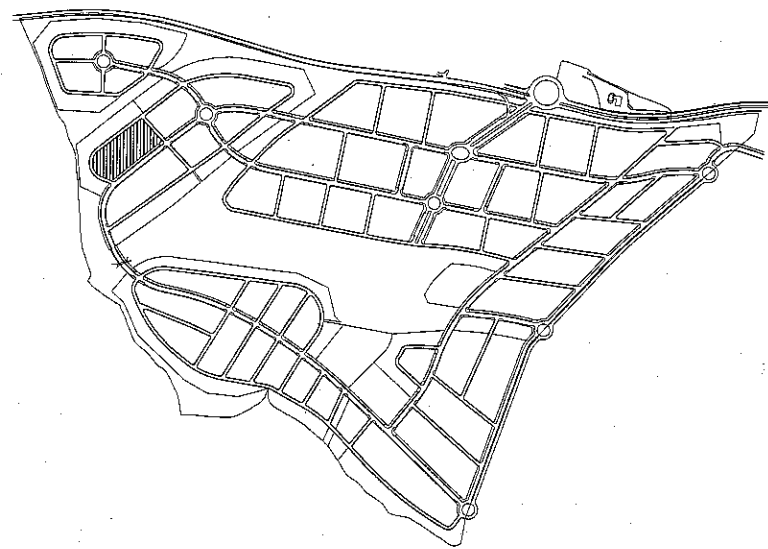
LINDEROS DE MANZANA

NORTE	CALLE ALCOR
SUR	CALLE CASIOPEA
ESTE	CALLE ANILLO DE SATURNO
OESTE	CALLE ALCOR

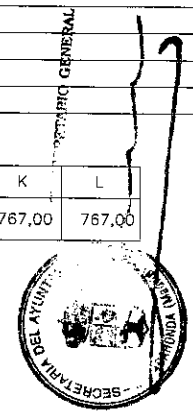
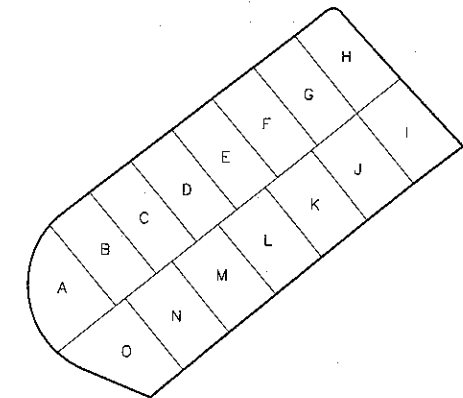
SUPERFICIE DE PARCELAS (m²)

A	B	C	D	E	F	G	H	I	J	K	L
883,00	775,00	771,00	765,00	757,00	750,00	750,00	769,00	768,00	770,00	767,00	767,00

M	N	O
770,00	775,00	882,00



AREA DE DESARROLLO N°17
LOS SATELITES

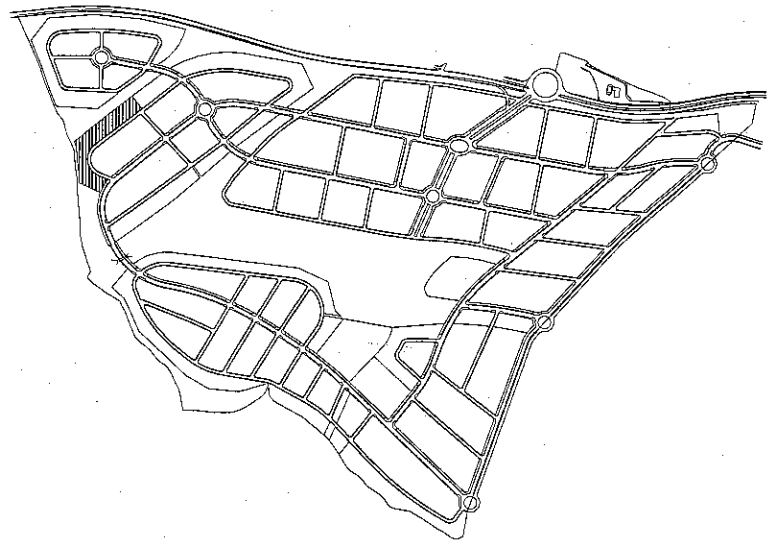


ESCALA : 1/2000

APROBACION DEFINITIVA - ABRIL 2002

SITUACION

MANZANA	PARCELA	SUPERFICIE NETA	USO	SUPERFICIE EDIF.	N° VIV.
35		9.990 m ²	RESIDENCIAL	3.640 m ²	13



AREA DE DESARROLLO N° 17
LOS SATELITES

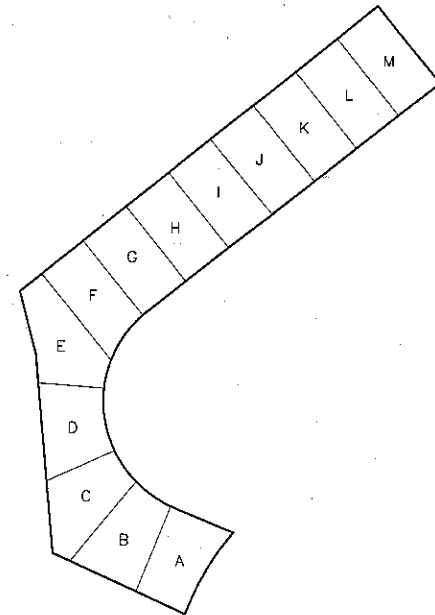
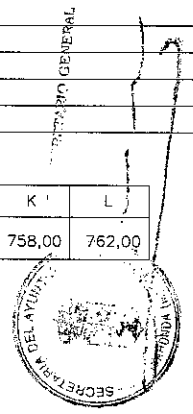
LINDEROS DE MANZANA

NORTE	ZONA VERDE PUBLICA
SUR	CALLE ALCOR Y CALLE CASIOPEA
ESTE	MANZANA 41
OESTE	ZONA VERDE PUBLICA

SUPERFICIE DE PARCELAS (m²)

A	B	C	D	E	F	G	H	I	J	K	L
769,00	775,00	782,00	757,00	843,00	763,00	758,00	758,00	755,00	755,00	758,00	762,00

M
755,00



SITUACION

MANZANA	PARCELA	SUPERFICIE NETA	USO	SUPERFICIE EDIF.	N° VIV.
36		22.036 m ²	RESIDENCIAL	8.190 m ²	39

LINDEROS DE MANZANA

NORTE	ZONA VERDE PUBLICA Y CALLE ALDEBARAN
SUR	ZONA VERDE PUBLICA Y CALLE ALHENA
ESTE	ZONA VERDE PUBLICA Y CALLE ALDEBARAN
OESTE	ZONA VERDE PUBLICA Y CALLE ALHENA

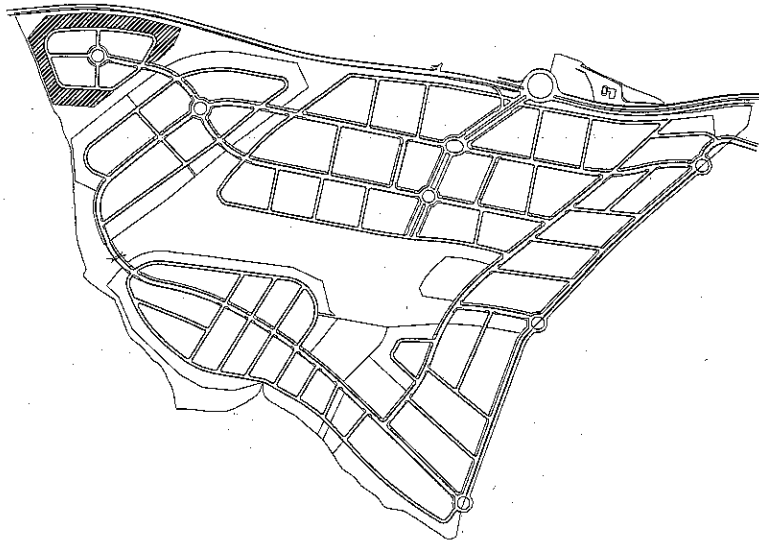
SUPERFICIE DE PARCELAS (m²)

A	B	C	D	E	F	G	H	I	J	K	L
639,00	538,00	504,00	506,00	504,00	504,00	505,00	780,00	739,00	538,00	532,00	523,00

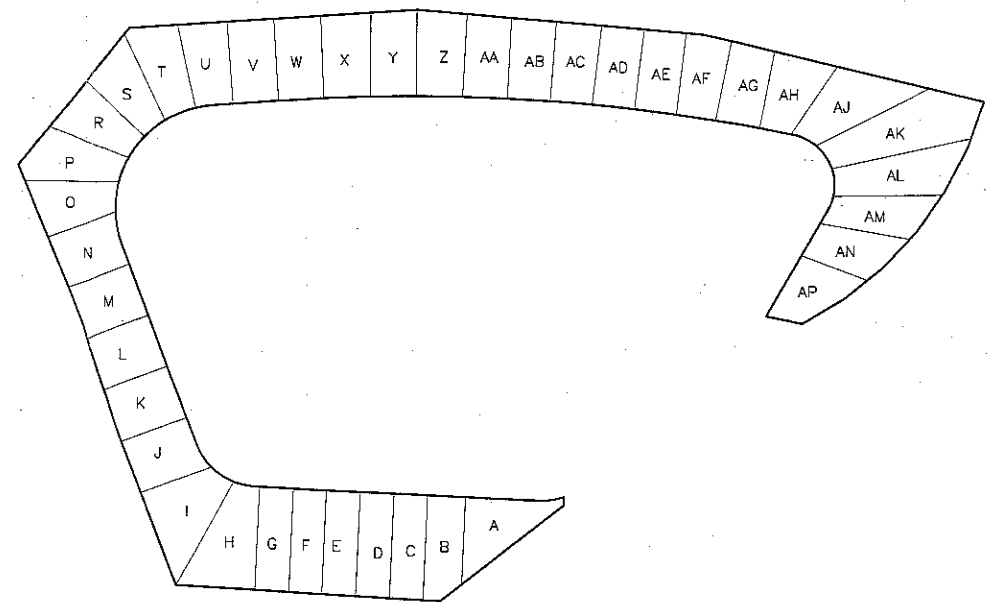
M	N	O	P	R	S	T	U	V	W	X	Y
517,00	536,00	530,00	591,00	506,00	529,00	563,00	522,00	553,00	558,00	576,00	567,00

Z	AA	AB	AC	AD	AE	AF	AG	AH	AJ	AK	AL
588,00	529,00	505,00	505,00	505,00	505,00	505,00	503,00	538,00	716,00	1.002,00	725,00

AM	AN	AP
536,00	506,00	508,00



AREA DE DESARROLLO N° 17
LOS SATELITES



ESCALA : 1 / 2000

APROBACION DEFINITIVA - ABRIL 2002

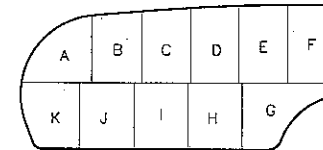
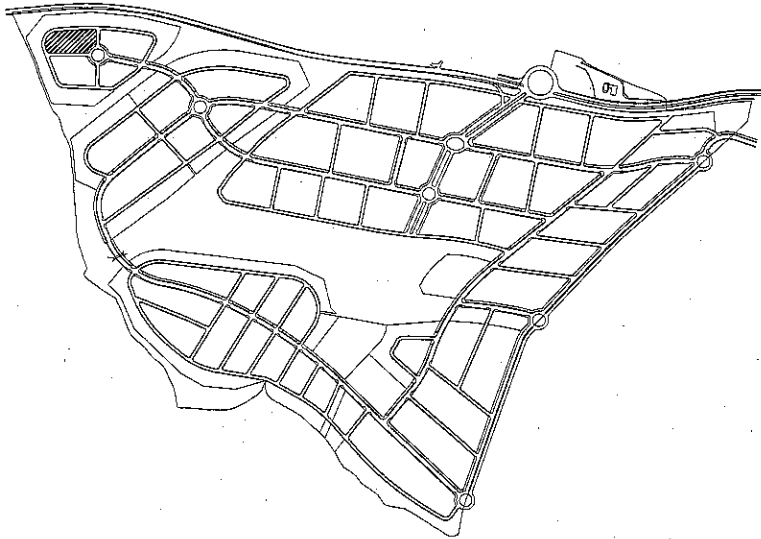
SITUACION	MANZANA	PARCELA	SUPERFICIE NETA	USO	SUPERFICIE EDIF.	N° VIV.
	37		5.734 m ²	RESIDENCIAL	2.310 m ²	11

LINDEROS DE MANZANA

NORTE	CALLE ALHENA
SUR	CALLE ESTRELLA POLAR
ESTE	CALLE ANDROMEDA
OESTE	CALLE ALHENA

SUPERFICIE DE PARCELAS (m²)

A	B	C	D	E	F	G	H	I	J	K
502,00	501,00	510,00	531,00	543,00	531,00	563,00	512,00	512,00	515,00	514,00



AREA DE DESARROLLO N° 17
LOS SATELITES

SITUACION

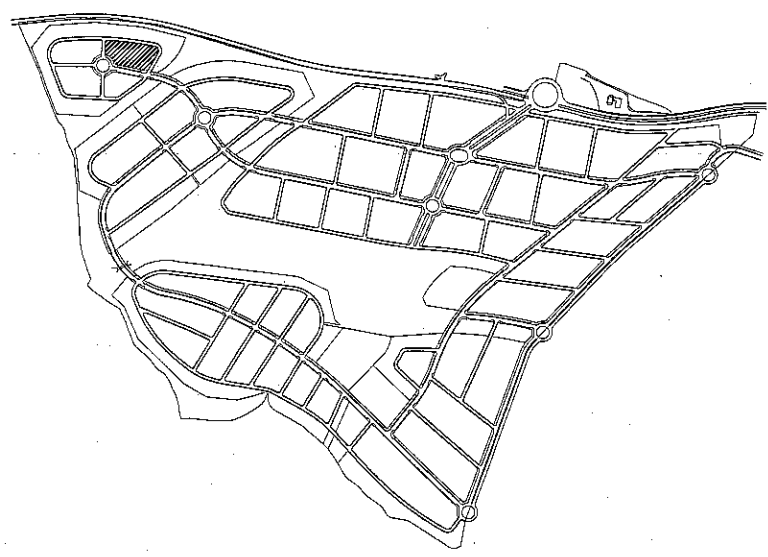
MANZANA	PARCELA	SUPERFICIE NETA	USO	SUPERFICIE EDIF.	Nº VIV.
38		6.428 m ²	RESIDENCIAL	2.520 m ²	12

LINDEROS DE MANZANA

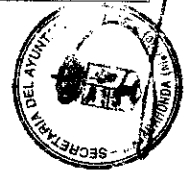
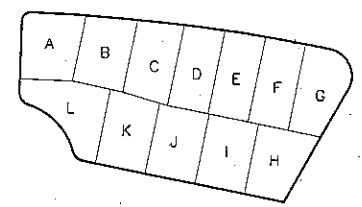
NORTE	CALLE ALHENA
SUR	CALLE ESTRELLA POLAR
ESTE	CALLE ALHENA
OESTE	CALLE ANDROMEDA

SUPERFICIE DE PARCELAS (m²)

A	B	C	D	E	F	G	H	I	J	K	L
559,00	527,00	518,00	500,00	509,00	518,00	567,00	533,00	517,00	518,00	544,00	618,00



AREA DE DESARROLLO Nº 17
LOS SATELITES



ESCALA : 1 /2000

APROBACION DEFINITIVA - ABRIL 2002

SITUACION

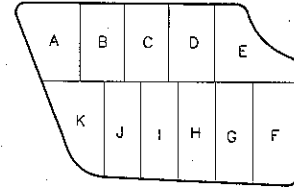
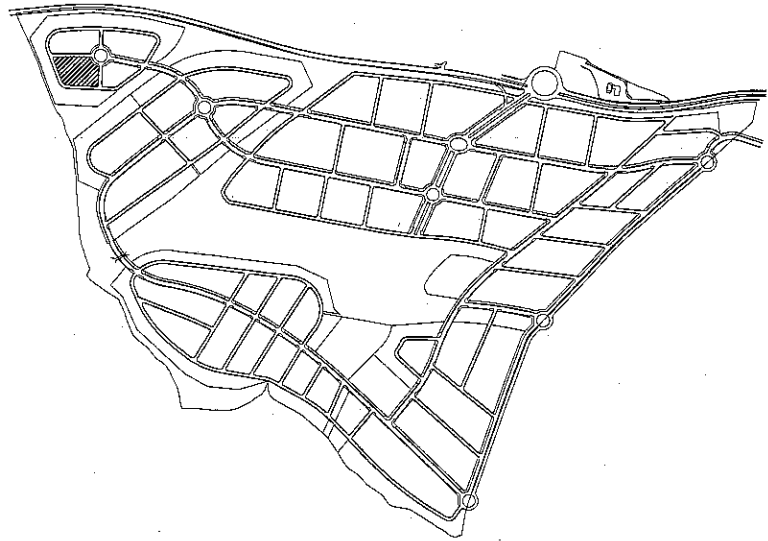
MANZANA	PARCELA	SUPERFICIE NETA	USO	SUPERFICIE EDIF.	N° VIV.
39		6.099 m ²	RESIDENCIAL	2.310 m ²	11

LINDEROS DE MANZANA

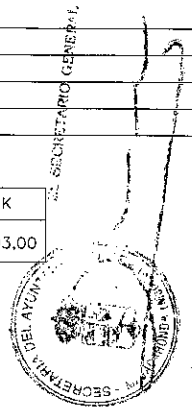
NORTE	CALLE ESTRELLA POLAR
SUR	CALLE ALDEBARAN
ESTE	CALLE ANDROMEDA
OESTE	CALLE ALDEBARAN

SUPERFICIE DE PARCELAS (m²)

A	B	C	D	E	F	G	H	I	J	K
589,00	509,00	508,00	508,00	638,00	654,00	537,00	529,00	521,00	513,00	593,00



AREA DE DESARROLLO N° 17
LOS SATELITES



ESCALA : 1/2000

APROBACION DEFINITIVA - ABRIL 2002

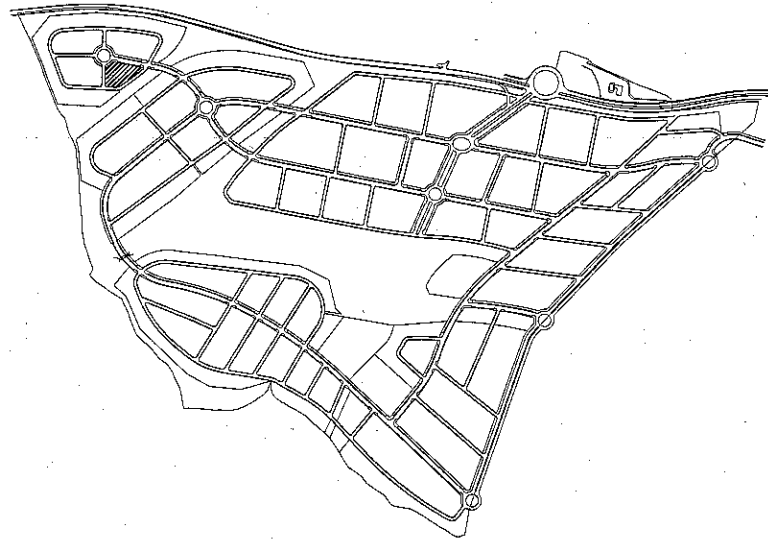
SITUACION	MANZANA	PARCELA	SUPERFICIE NETA	USO	SUPERFICIE EDIF.	N° VIV.
	40		3.504 m ²	RESIDENCIAL	1.470 m ²	7

LINDEROS DE MANZANA


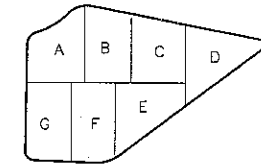
NORTE	CALLE ESTRELLA POLAR
SUR	CALLE ALDEBARAN
ESTE	CALLE ALDEBARAN
OESTE	CALLE ANDROMEDA

SUPERFICIE DE PARCELAS (m²)

A	B	C	D	E	F	G
500,00	501,00	500,00	500,00	502,00	500,00	501,00



AREA DE DESARROLLO N° 17
LOS SATELITES



SITUACION

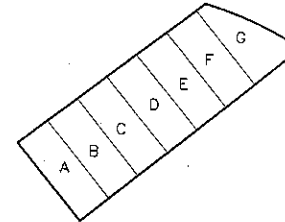
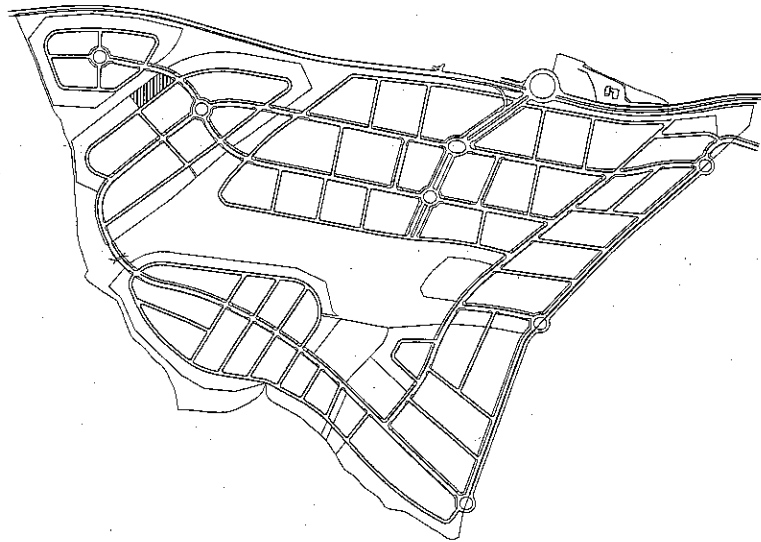
MANZANA	PARCELA	SUPERFICIE NETA	USO	SUPERFICIE EDIF.	N° VIV.
41		3.614 m ²	RESIDENCIAL	1.470 m ²	7

LINDEROS DE MANZANA

NORTE	ZONA VERDE PUBLICA
SUR	CALLE ALCOR
ESTE	CALLE ESTRELLA POLAR
OESTE	MANZANA 35

SUPERFICIE DE PARCELAS (m²)

A	B	C	D	E	F	G
526,00	521,00	518,00	514,00	510,00	506,00	519,00



AREA DE DESARROLLO N° 17
 LOS SATELITES

ESCALA : 1/2000

APROBACION DEFINITIVA - ABRIL 2002

SITUACION

MANZANA	PARCELA	SUPERFICIE NETA	USO	SUPERFICIE EDIF.	N° VIV.
42		8.005 m ²	RESIDENCIAL	2.940 m ²	14

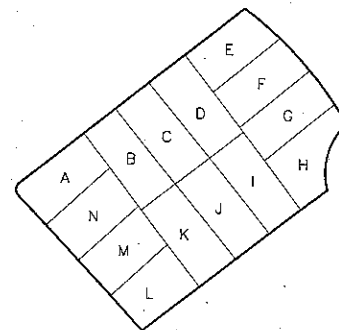
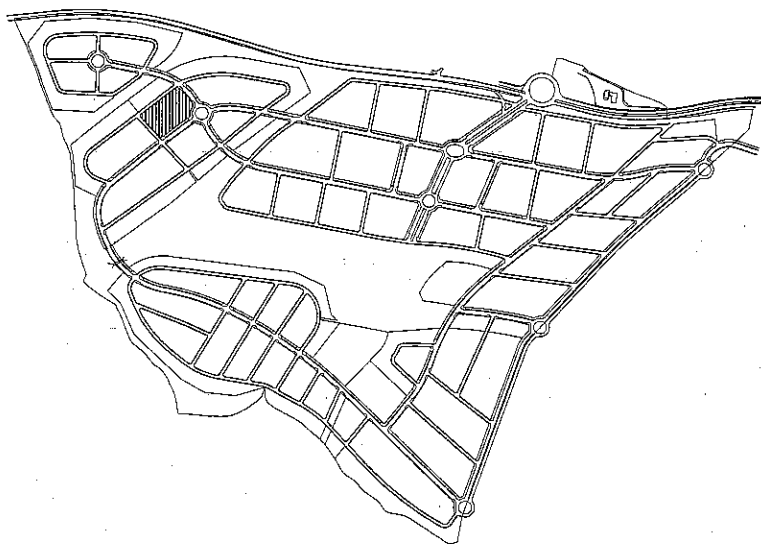
LINDEROS DE MANZANA

NORTE	CALLE ALCOR
SUR	CALLE CASIOPEA
ESTE	CALLE ESTRELLA POLAR
OESTE	CALLE ANILLO DE SATURNO

SUPERFICIE DE PARCELAS (m²)

A	B	C	D	E	F	G	H	I	J	K	L
582,00	571,00	592,00	613,00	545,00	567,00	549,00	574,00	575,00	591,00	607,00	527,00

M	N
540,00	572,00



AREA DE DESARROLLO N° 17
LOS SATELITES

ESCALA : 1/2000

APROBACION DEFINITIVA - ABRIL 2002

SITUACION

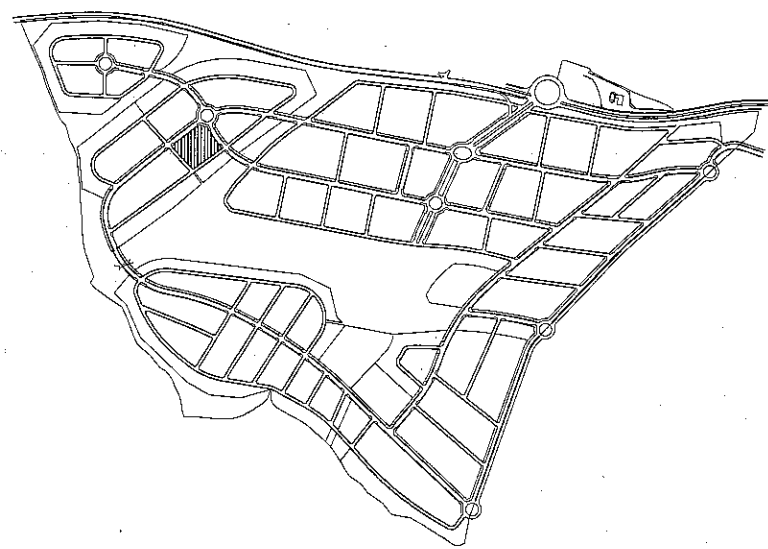
MANZANA	PARCELA	SUPERFICIE NETA	USO	SUPERFICIE EDIF.	Nº VIV.
43		6.654 m ²	RESIDENCIAL	2.520 m ²	12

LINDEROS DE MANZANA


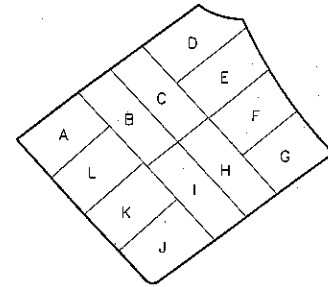
NORTE	CALLE CASIOPEA
SUR	CALLE ALBALI
ESTE	CALLE ESTRELLA POLAR
OESTE	CALLE ANILLO DE SATURNO

SUPERFICIE DE PARCELAS (m²)

A	B	C	D	E	F	G	H	I	J	K	L
542,00	555,00	546,00	563,00	570,00	536,00	535,00	571,00	563,00	573,00	550,00	550,00



AREA DE DESARROLLO Nº 17
LOS SATELITES



ESCALA : 1 /2000

APROBACION DEFINITIVA - ABRIL 2002

SITUACION

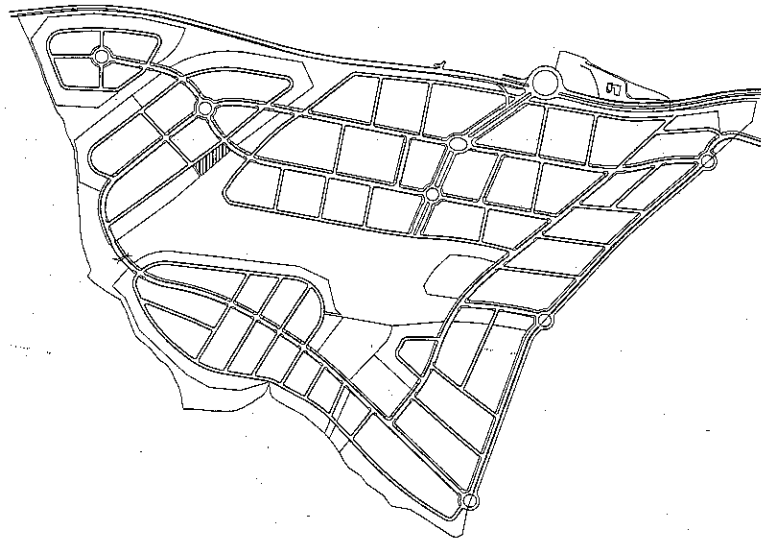
MANZANA	PARCELA	SUPERFICIE NETA	USO	SUPERFICIE EDIF.	Nº VIV.
44		2.501 m ²	RESIDENCIAL	1.050 m ²	5

LINDEROS DE MANZANA

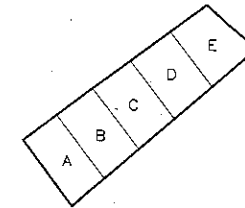
NORTE	CALLE ALBALI
SUR	ZONA VERDE PUBLICA
ESTE	CALLE ESTRELLA POLAR
OESTE	ZONA VERDE PUBLICA

SUPERFICIE DE PARCELAS (m²)

A	B	C	D	E
500,00	500,00	500,00	501,00	500,00

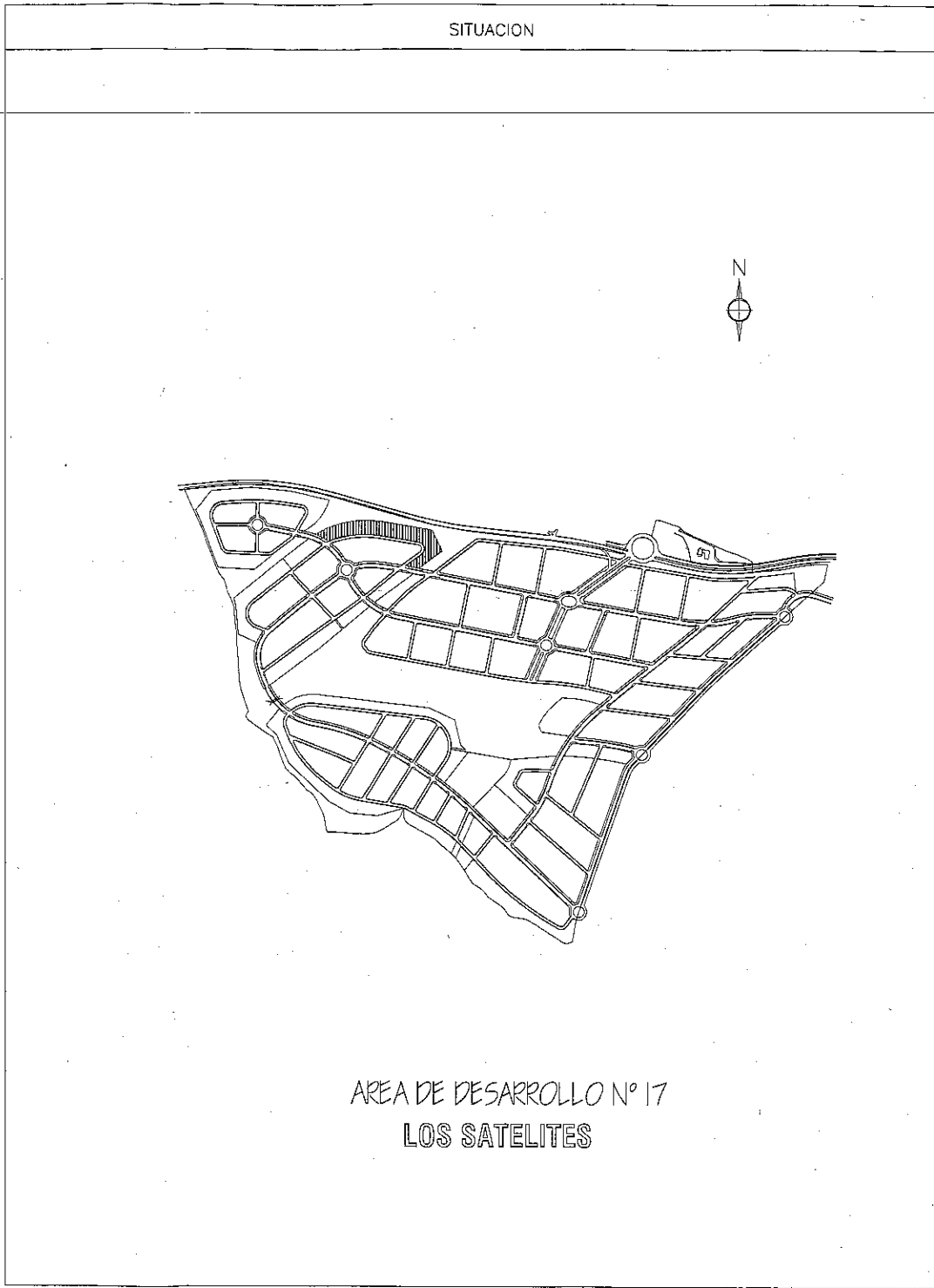


AREA DE DESARROLLO Nº 17
LOS SATELITES



ESCALA : 1 /2000

APROBACION DEFINITIVA - ABRIL 2002



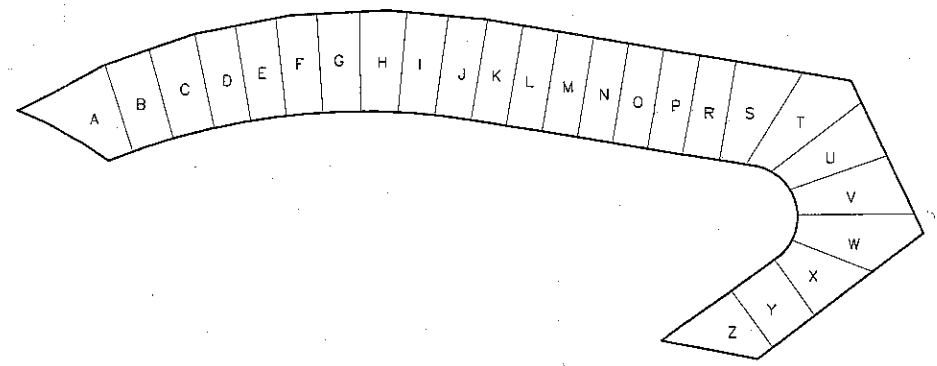
SITUACION	MANZANA	PARCELA	SUPERFICIE NETA	USO	SUPERFICIE EDIF.	Nº VIV.
	45		14.582 m ²	RESIDENCIAL	5.250 m ²	25

LINDEROS DE MANZANA

NORTE	ZONA VERDE PUBLICA
SUR	CALLE ALCOR
ESTE	ZONA VERDE PUBLICA
OESTE	CALLE ESTRELLA POLAR Y CALLE ALCOR

SUPERFICIE DE PARCELAS (m²)

A	B	C	D	E	F	G	H	I	J	K	L
767,00	582,00	608,00	543,00	550,00	562,00	562,00	609,00	569,00	551,00	522,00	522,00
M	N	O	P	R	S	T	U	V	W	X	Y
520,00	519,00	518,00	517,00	516,00	683,00	754,00	645,00	683,00	732,00	507,00	524,00
Z											
517,00											



SITUACION

MANZANA	PARCELA	SUPERFICIE NETA	USO	SUPERFICIE EDIF.	N° VIV.
46		12.602 m ²	RESIDENCIAL	4.830 m ²	23

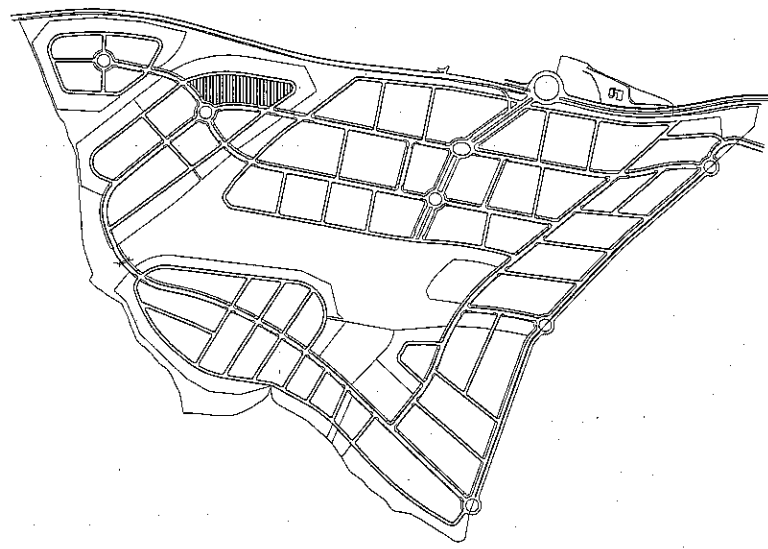
LINDEROS DE MANZANA

NORTE	CALLE ALCOR
SUR	CALLE PEGASO
ESTE	CALLE ALCOR
OESTE	CALLE ESTRELLA POLAR

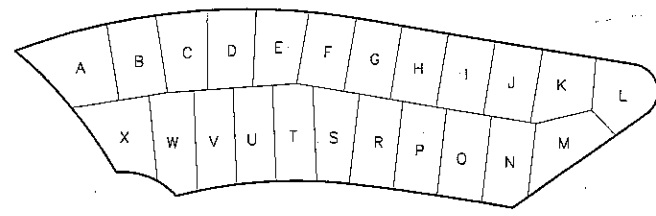
SUPERFICIE DE PARCELAS (m²)

A	B	C	D	E	F	G	H	I	J	K	L
756,00	547,00	522,00	535,00	520,00	502,00	507,00	507,00	507,00	507,00	513,00	517,00

M	N	O	P	R	S	T	U	V	W	X
538,00	546,00	558,00	563,00	574,00	525,00	549,00	546,00	558,00	592,00	613,00



AREA DE DESARROLLO N° 17
LOS SATELITES



ESCALA : 1 / 2000

APROBACION DEFINITIVA - ABRIL 2002

SITUACION

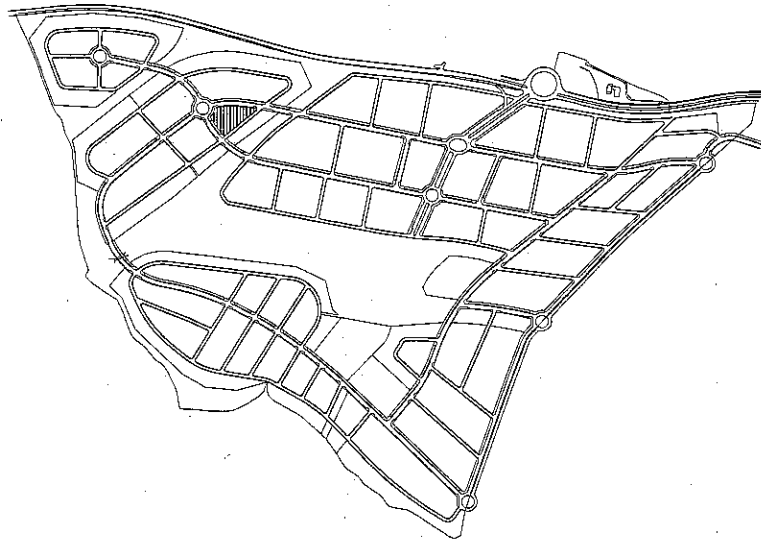
MANZANA	PARCELA	SUPERFICIE NETA	USO	SUPERFICIE EDIF.	N° VIV.
47		4.368 m ²	RESIDENCIAL	1.680 m ²	8

LINDEROS DE MANZANA


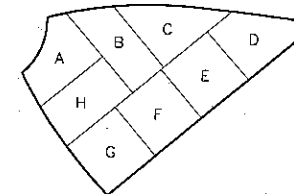
NORTE	CALLE PEGASO
SUR	CALLE ESTRELLA POLAR
ESTE	CALLE ALBALI
OESTE	CALLE ESTRELLA POLAR

SUPERFICIE DE PARCELAS (m²)

A	B	C	D	E	F	G	H
534,00	539,00	550,00	548,00	539,00	540,00	563,00	555,00



AREA DE DESARROLLO N° 17
LOS SATELITES



ESCALA : 1 / 2000

APROBACION DEFINITIVA - ABRIL 2002

SITUACION

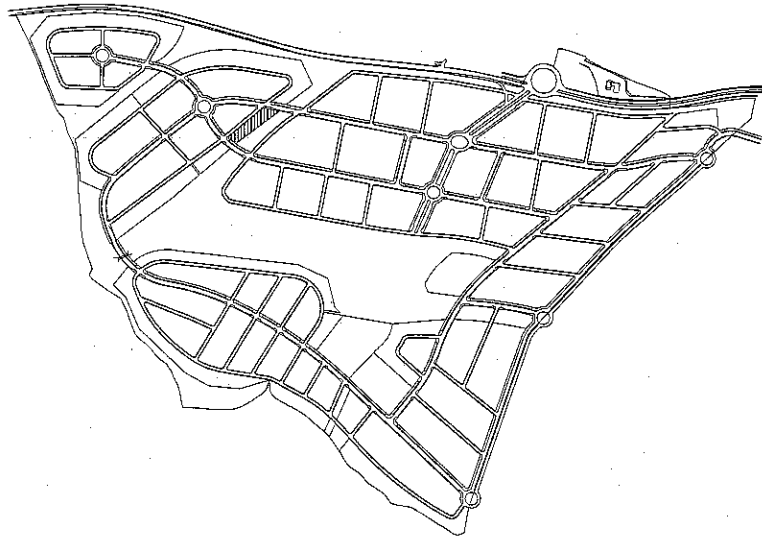
MANZANA	PARCELA	SUPERFICIE NETA	USO	SUPERFICIE EDIF.	N° VIV.
48		3.259 m ²	RESIDENCIAL	1.260 m ²	6

LINDEROS DE MANZANA

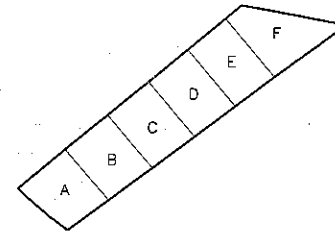
NORTE	CALLE ALBALI
SUR	ZONA VERDE PUBLICA
ESTE	CALLE PEGASO
OESTE	CALLE ESTRELLA POLAR

SUPERFICIE DE PARCELAS (m²)

A	B	C	D	E	F
531,00	524,00	530,00	534,00	535,00	605,00



AREA DE DESARROLLO N° 17
LOS SATELITES



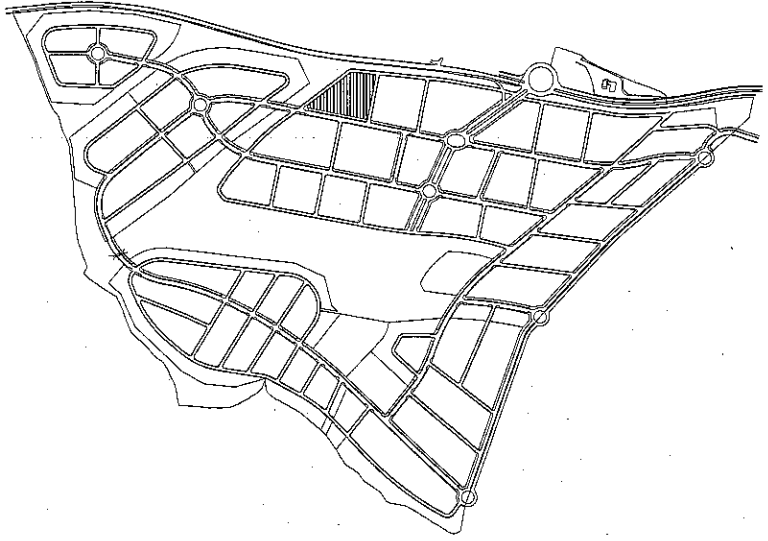
ESCALA : 1 /2000

APROBACION DEFINITIVA - ABRIL 2002


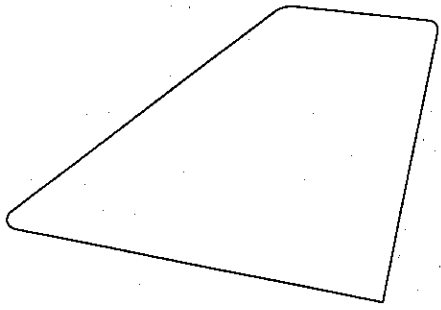
SITUACION	MANZANA	PARCELA	SUPERFICIE NETA	USO	SUPERFICIE EDIF.	Nº VIV.
	49		10.979 m ²	RESIDENCIAL	4.200 m ²	20

LINDEROS PARCELA

NORTE	CALLE ACUARIO
SUR	CALLE PEGASO
ESTE	CALLE CAPRICORNIO
OESTE	CALLE ACUARIO



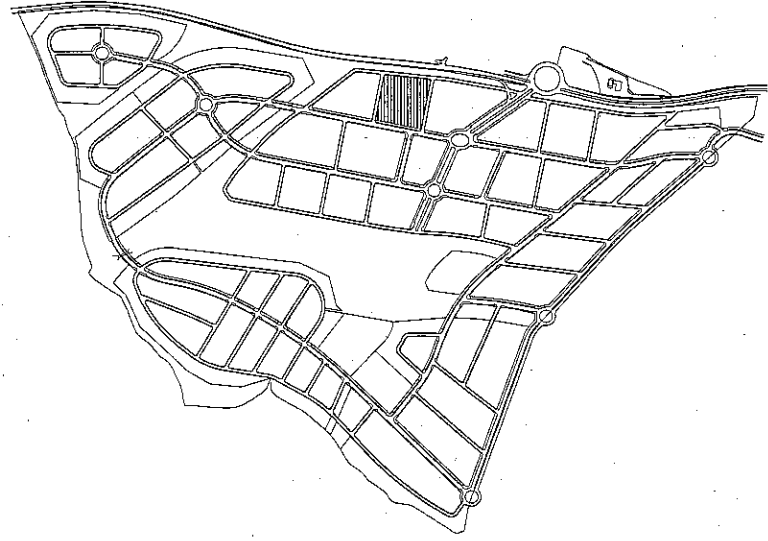
AREA DE DESARROLLO Nº 17
LOS SATELITES




SITUACION		MANZANA	PARCELA	SUPERFICIE NETA	USO	SUPERFICIE EDIF.	N° VIV.
		50		12.765 m ²	RESIDENCIAL	4.410 m ²	21

LINDEROS PARCELA

NORTE	CALLE ACUARIO
SUR	CALLE PEGASO
ESTE	CALLE CEFEO
OESTE	CALLE CAPRICORNIO



AREA DE DESARROLLO N° 17
LOS SATELITES

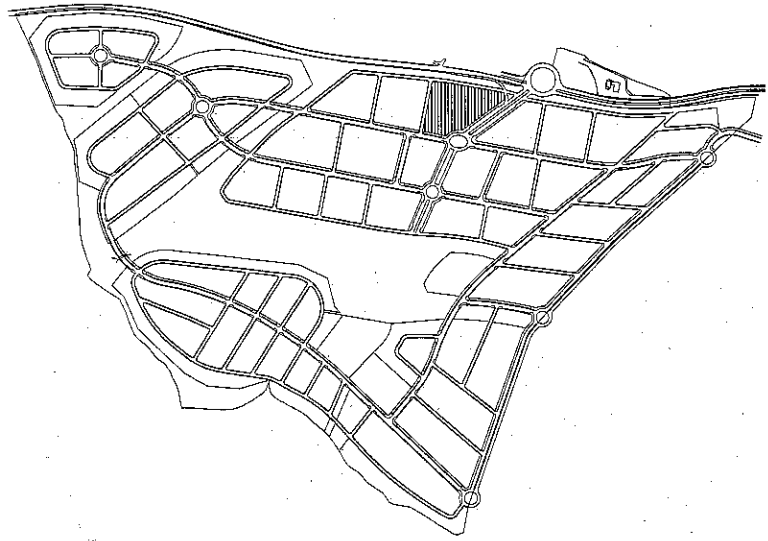
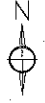


SITUACION	MANZANA	PARCELA	SUPERFICIE NETA	USO	SUPERFICIE EDIF.	N° VIV.
-----------	---------	---------	-----------------	-----	------------------	---------


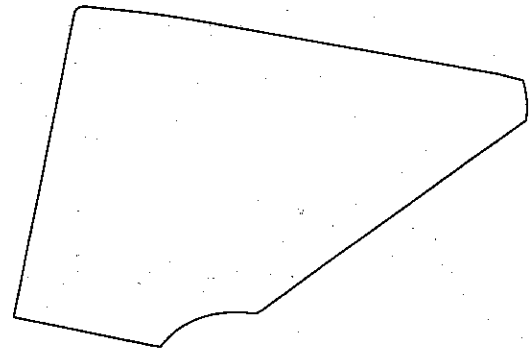
	51		15.884 m ²	RESIDENCIAL	5.670 m ²	27
--	----	--	-----------------------	-------------	----------------------	----

LINDEROS PARCELA

NORTE	CALLE ACUARIO
SUR	CALLE PEGASO
ESTE	AVENIDA DE LOS SATELITES
OESTE	CALLE CEFEO



AREA DE DESARROLLO N° 17
LOS SATELITES

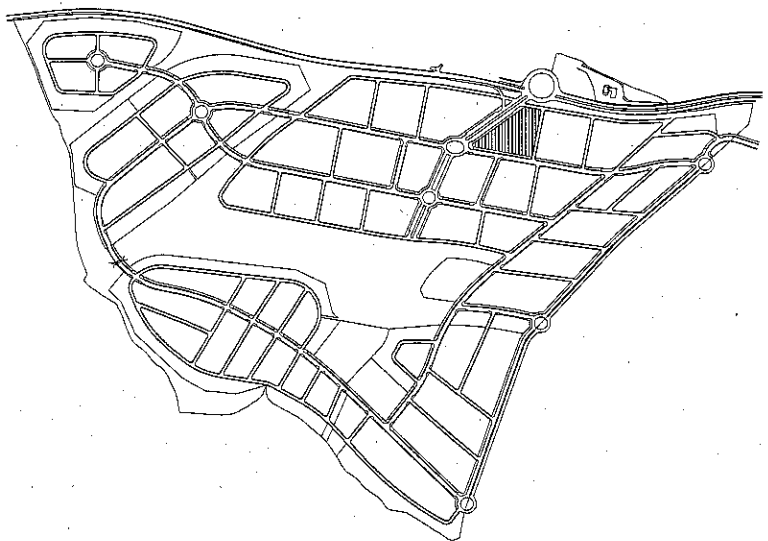


ESCALA : 1 / 2000

APROBACION DEFINITIVA - ABRIL 2002

SITUACION


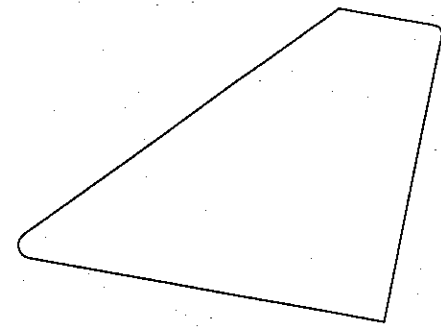
MANZANA	PARCELA	SUPERFICIE NETA	USO	SUPERFICIE EDIF.	N° VIV.
52		10.751 m ²	RESIDENCIAL	3.990 m ²	19



AREA DE DESARROLLO N° 17
LOS SATELITES

LINDEROS PARCELA

NORTE	CALLE ACUARIO
SUR	CALLE PEGASO
ESTE	CALLE AURORA BOREAL
OESTE	AVENIDA DE LOS SATELITES



ESCALA : 1 / 2000

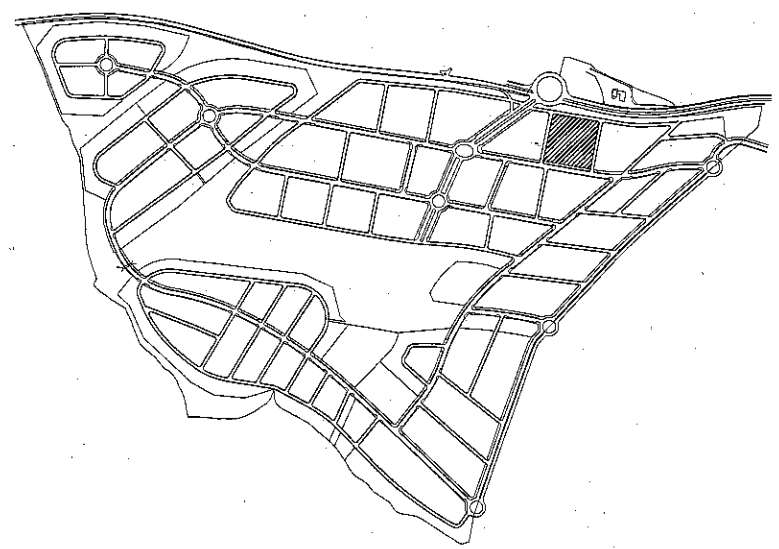
APROBACION DEFINITIVA - ABRIL 2002

SITUACION


MANZANA	PARCELA	SUPERFICIE NETA	USO	SUPERFICIE EDIF.	N° VIV.
53		12.751 m ²	RESIDENCIAL	5.040 m ²	24

LINDEROS PARCELA

NORTE	CALLE ACUARIO
SUR	CALLE PEGASO
ESTE	CALLE ESCORPIO
OESTE	CALLE AURORA BOREAL



AREA DE DESARROLLO N° 17
LOS SATELITES



ESCALA : 1 /2000

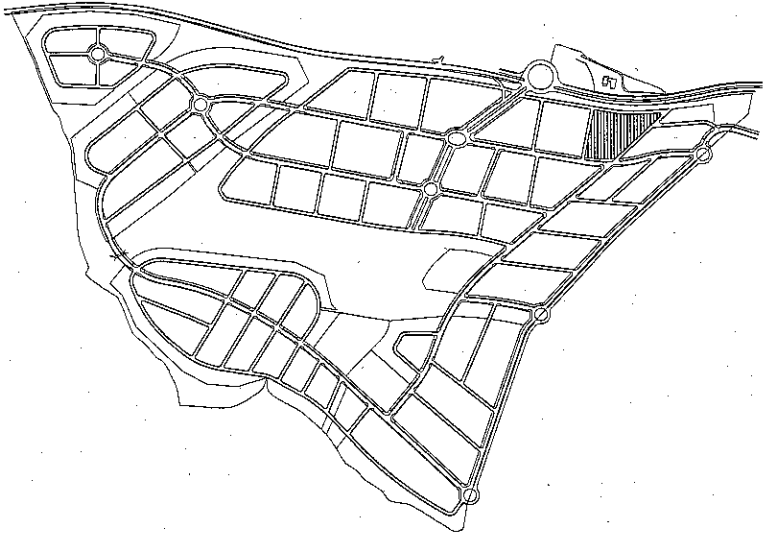
APROBACION DEFINITIVA - ABRIL 2002

SITUACION	MANZANA	PARCELA	SUPERFICIE NETA	USO	SUPERFICIE EDIF.	N° VIV.
-----------	---------	---------	-----------------	-----	------------------	---------

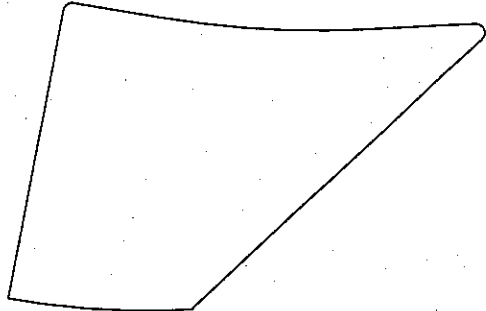
	54		12.831 m ²	RESIDENCIAL	4.620 m ²	22
--	----	--	-----------------------	-------------	----------------------	----

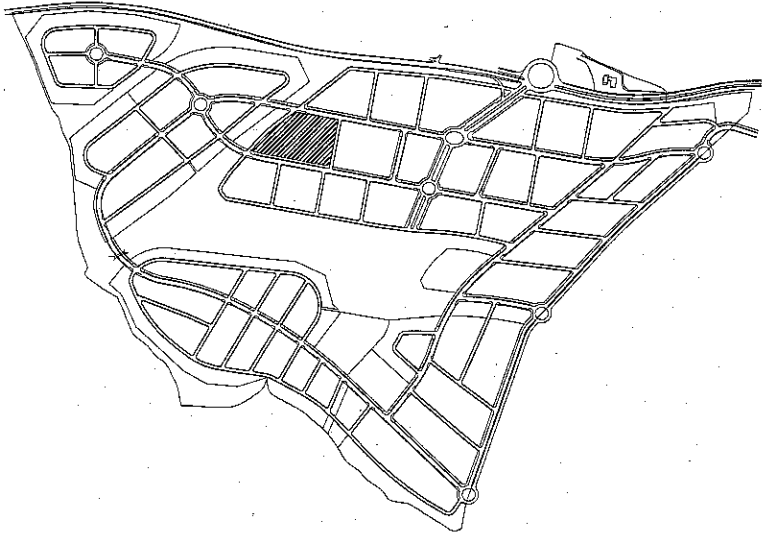
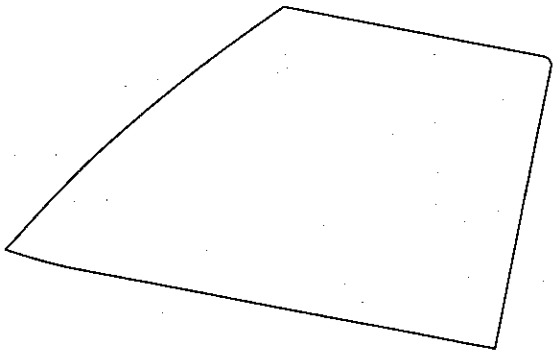
LINDEROS PARCELA

NORTE	CALLE ACUARIO
SUR	CALLE PEGASO
ESTE	CALLE PLEYADES
OESTE	CALLE ESCORPIO



AREA DE DESARROLLO N° 17
LOS SATELITES



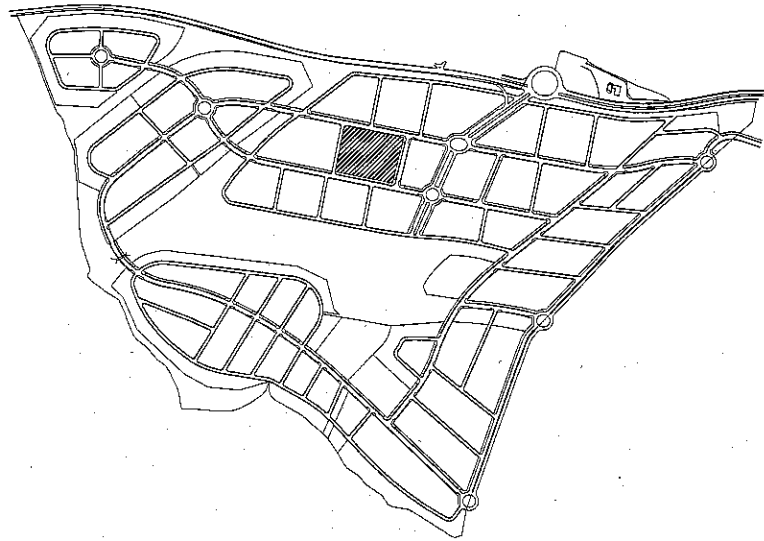
SITUACION	MANZANA	PARCELA	SUPERFICIE NETA	USO	SUPERFICIE EDIF.	N° VIV.
	55		16.960 m ²	RESIDENCIAL	5.880 m ²	28
LINDEROS PARCELA						
NORTE		CALLE PEGASO				
SUR		CALLE ESTRELLA POLAR				
ESTE		CALLE CANOPUS				
OESTE		CALLE ACUARIO				
 <p data-bbox="487 1276 873 1364">AREA DE DESARROLLO N° 17 LOS SATELITES</p>						
 <p data-bbox="1973 255 2165 662" style="writing-mode: vertical-rl; transform: rotate(180deg);">EL SECRETARIO DE M.C.</p> <p data-bbox="1190 1460 1349 1484">ESCALA : 1/2000</p> <p data-bbox="1848 1460 2188 1484">APROBACION DEFINITIVA - ABRIL 2002</p>						

SITUACION


MANZANA	PARCELA	SUPERFICIE NETA	USO	SUPERFICIE EDIF.	N° VIV.
56		15.815 m ²	RESIDENCIAL	5.670 m ²	27

LINDEROS PARCELA

NORTE	CALLE PEGASO
SUR	CALLE ESTRELLA POLAR
ESTE	CALLE CONSTELACION ATLAS
OESTE	CALLE CANOPUS



AREA DE DESARROLLO N° 17
 LOS SATELITES



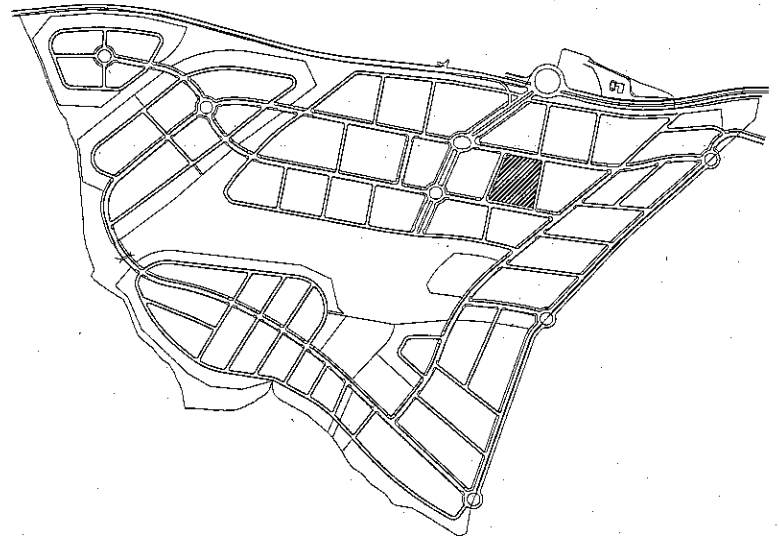
EL SECRETARIO

ESCALA : 1 / 2000

APROBACION DEFINITIVA - ABRIL 2002

SITUACION



MANZANA	PARCELA	SUPERFICIE NETA	USO	SUPERFICIE EDIF.	N° VIV.
57		10.828 m ²	RESIDENCIAL	3.780 m ²	18



AREA DE DESARROLLO N° 17
 LOS SATELITES

LINDEROS PARCELA

NORTE	CALLE PEGASO
SUR	CALLE ESTRELLA POLAR
ESTE	CALLE ELECTRA
OESTE	CALLE CORONA AUSTRAL



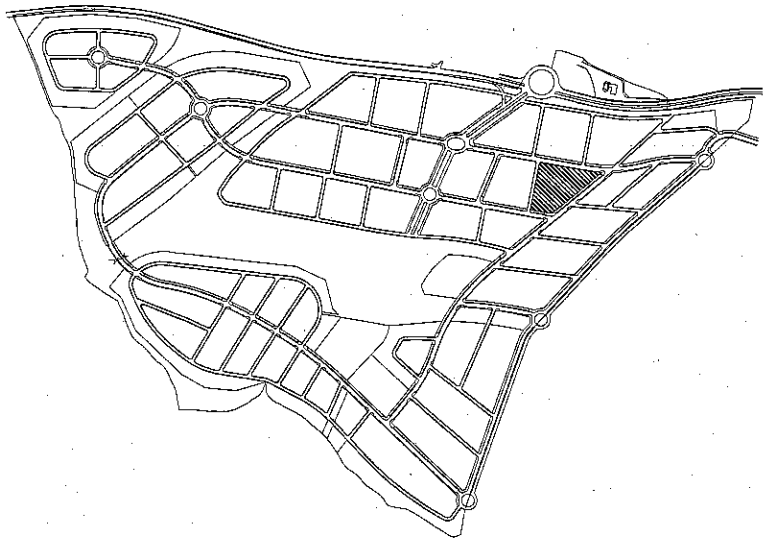
ESCALA : 1/2000

APROBACION DEFINITIVA - ABRIL 2002

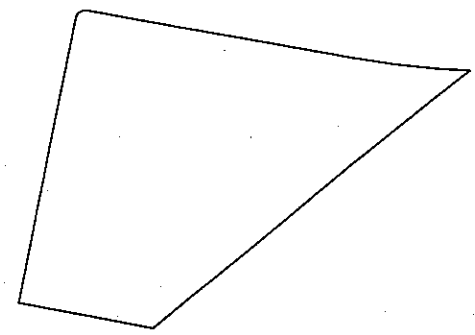
SITUACION	MANZANA	PARCELA	SUPERFICIE NETA	USO	SUPERFICIE EDIF.	N° VIV.
	58		11.425 m ²	RESIDENCIAL	4.200 m ²	20

LINDEROS PARCELA

NORTE	CALLE PEGASO
SUR	CALLE ESTRELLA POLAR
ESTE	CALLE PLEYADES
OESTE	CALLE ELECTRA



AREA DE DESARROLLO N° 17
LOS SATELITES

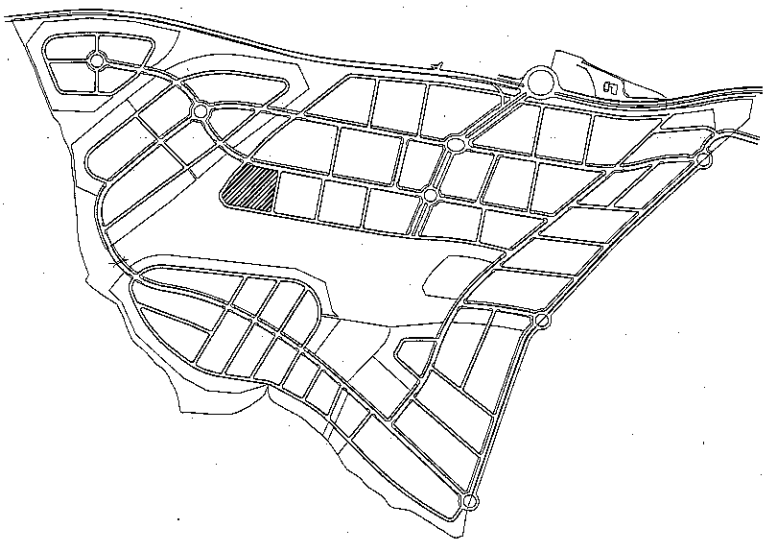


SITUACION

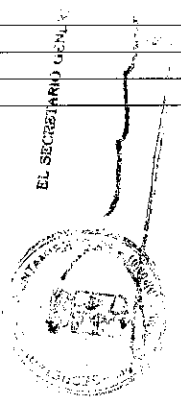
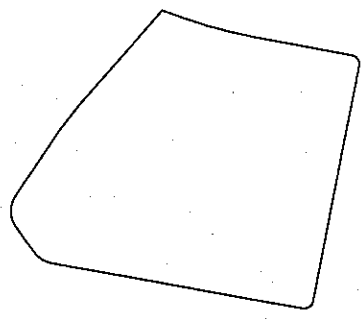
MANZANA	PARCELA	SUPERFICIE NETA	USO	SUPERFICIE EDIF.	N° VIV.
59		10.213 m ²	RESIDENCIAL	4.200 m ²	20

LINDEROS PARCELA

NORTE	CALLE ESTRELLA POLAR
SUR	CALLE ACAMAR
ESTE	CALLE ARAKKIS
OESTE	CALLE ACAMAR



AREA DE DESARROLLO N° 17
LOS SATELITES

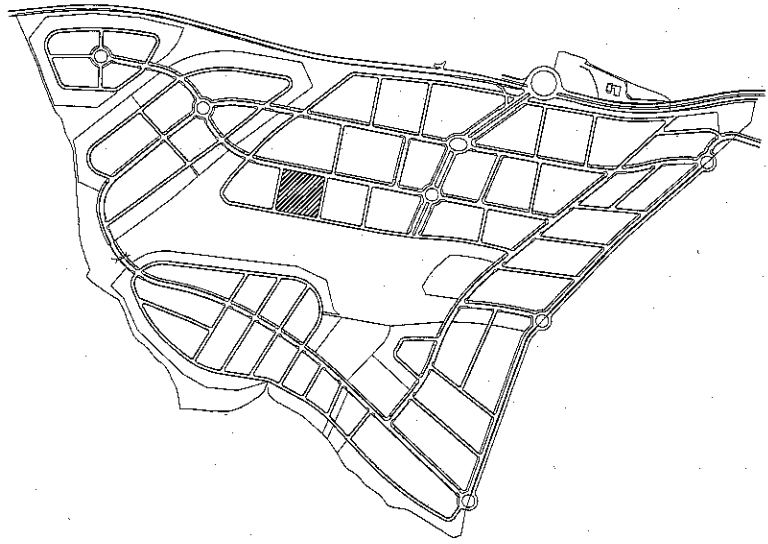


ESCALA : 1 / 2000

APROBACION DEFINITIVA - ABRIL 2002

SITUACION


MANZANA	PARCELA	SUPERFICIE NETA	USO	SUPERFICIE EDIF.	N° VIV.
60		9.652 m ²	RESIDENCIAL	3.570 m ²	17



AREA DE DESARROLLO N° 17
LOS SATELITES

LINDEROS PARCELA

NORTE	CALLE ESTRELLA POLAR
SUR	CALLE ACAMAR
ESTE	CALLE ARIES
OESTE	CALLE ARAKKIS



ARQUITECTO GENERAL



ESCALA : 1 /2000

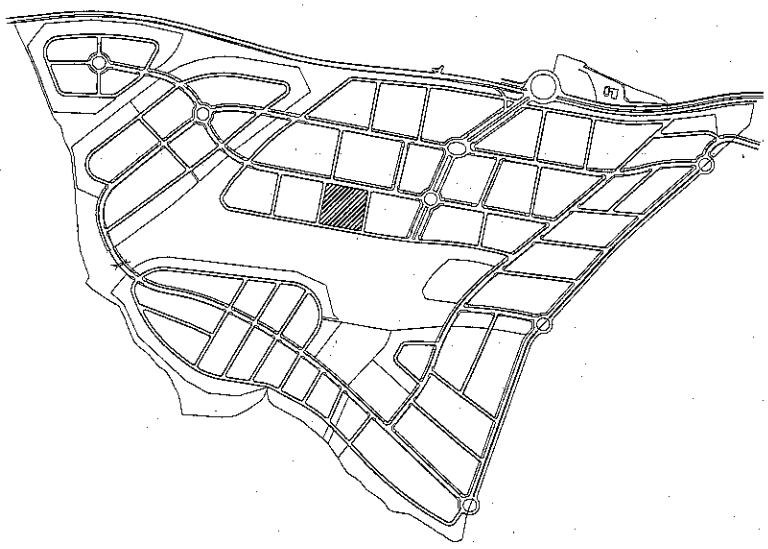
APROBACION DEFINITIVA - ABRIL 2002

SITUACION	MANZANA	PARCELA	SUPERFICIE NETA	USO	SUPERFICIE EDIF.	N° VIV.
-----------	---------	---------	-----------------	-----	------------------	---------


	61		9.552 m ²	RESIDENCIAL	3.570 m ²	17
--	----	--	----------------------	-------------	----------------------	----

LINDEROS PARCELA


NORTE	CALLE ESTRELLA POLAR
SUR	CALLE ACAMAR
ESTE	CALLE DEL COMETA
OESTE	CALLE ARIES



AREA DE DESARROLLO N° 17
LOS SATELITES



SECRETARIO GENERAL



SITUACION

MANZANA

PARCELA

SUPERFICIE NETA

USO

SUPERFICIE EDIF.

N° VIV.

62

10.471 m²

RESIDENCIAL

3.780 m²

18

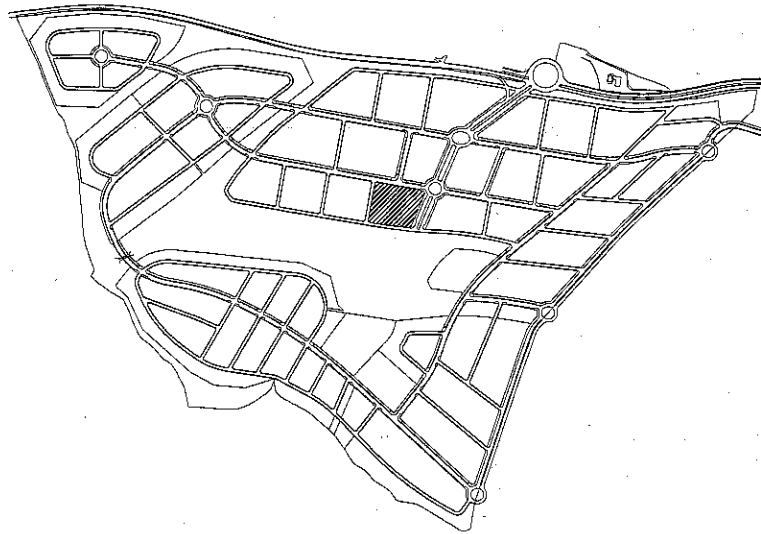
LINDEROS PARCELA

NORTE CALLE ESTRELLA POLAR


SUR CALLE ACAMAR

ESTE AVENIDA DE LOS SATELITES

OESTE CALLE DEL COMETA



AREA DE DESARROLLO N° 17
LOS SATELITES



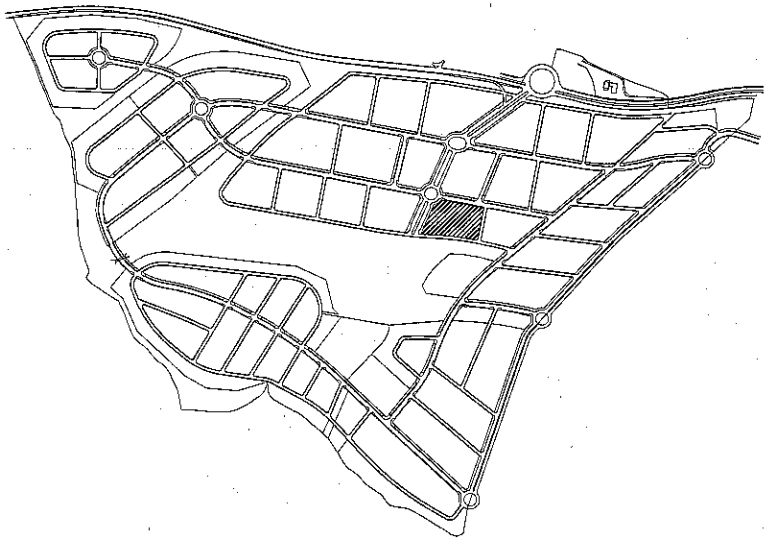
ESCALA : 1 /2000

APROBACION DEFINITIVA - ABRIL 2002


SITUACION	MANZANA	PARCELA	SUPERFICIE NETA	USO	SUPERFICIE EDIF.	N° VIV.
	63		9.960 m ²	RESIDENCIAL	3.990 m ²	19

LINDEROS PARCELA

NORTE	CALLE ESTRELLA POLAR
SUR	CALLE ACAMAR
ESTE	CALLE CONSTELACION VEGA
OESTE	AVENIDA DE LOS SATELITES



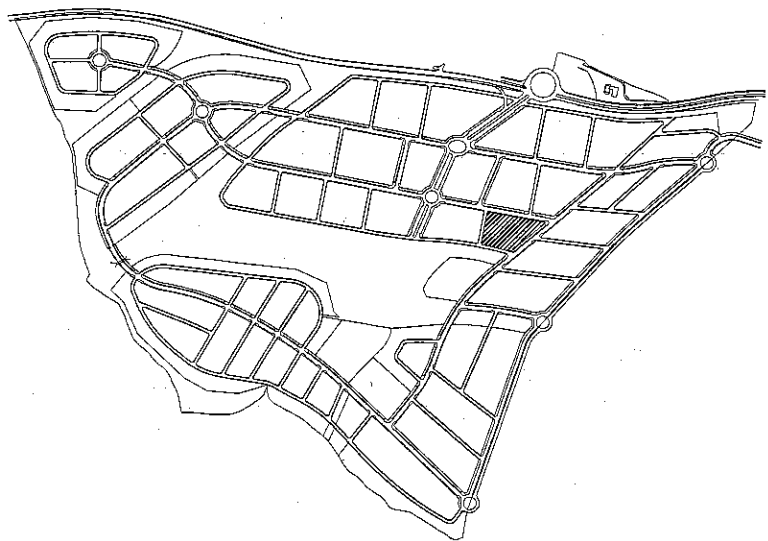
AREA DE DESARROLLO N° 17
LOS SATELITES




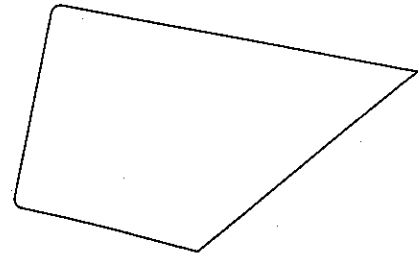
SITUACION	MANZANA	PARCELA	SUPERFICIE NETA	USO	SUPERFICIE EDIF.	N° VIV.
	64		8.590 m ²	RESIDENCIAL	3.360 m ²	16

LINDEROS PARCELA

NORTE	CALLE ESTRELLA POLAR
SUR	CALLE ACAMAR
ESTE	CALLE PLEYADES
OESTE	CALLE CONSTELACION VEGA



AREA DE DESARROLLO N° 17
 LOS SATELITES

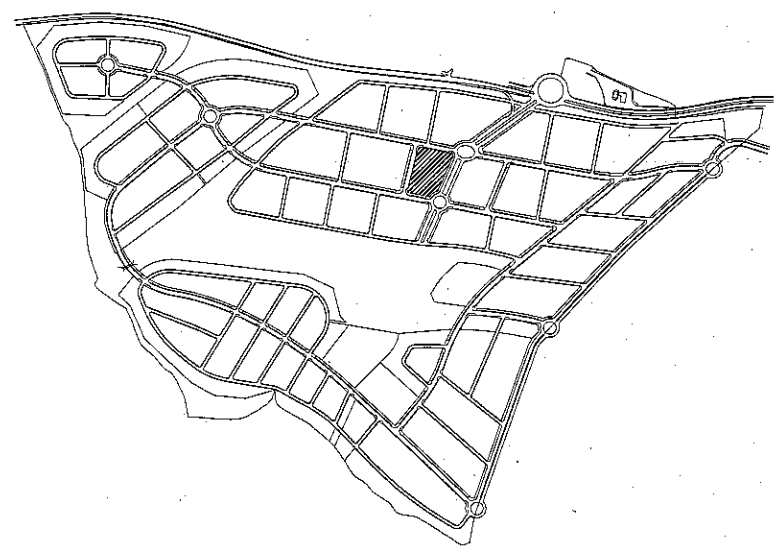


SITUACION	MANZANA	PARCELA	SUPERFICIE NETA	USO	SUPERFICIE EDIF.	N° VIV.
-----------	---------	---------	-----------------	-----	------------------	---------


	65		8.374 m ²	SOCIO-ASISTENCIAL DEPORTIVO		
--	----	--	----------------------	-----------------------------	--	--

LINDEROS PARCELA


NORTE	CALLE PEGASO
SUR	CALLE ESTRELLA POLAR
ESTE	AVENIDA DE LOS SATELITES
OESTE	CALLE CONSTELACION ATLAS



AREA DE DESARROLLO N° 17
LOS SATELITES



SECRETARIO GENERAL



ESCALA : 1/1000

APROBACION DEFINITIVA - ABRIL 2002


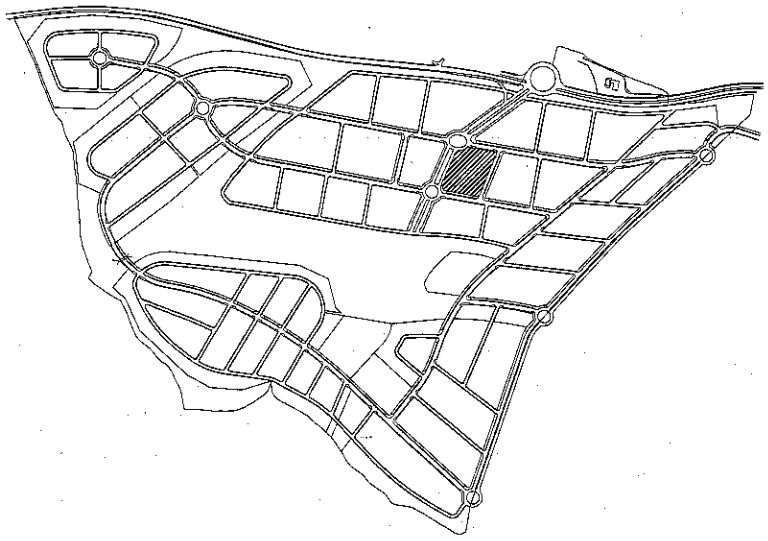
SITUACION	MANZANA	PARCELA	SUPERFICIE NETA	USO	SUPERFICIE EDIF.	N° VIV.
-----------	---------	---------	-----------------	-----	------------------	---------

	66		11.075 m ²	COMERCIAL	5.500 m ²	1
--	----	--	-----------------------	-----------	----------------------	---

LINDEROS PARCELA

NORTE	CALLE PEGASO
SUR	CALLE ESTRELLA POLAR
ESTE	CALLE CORONA AUSTRAL
OESTE	AVENIDA DE LOS SATELITES

EL SECRETARIO GENERAL



AREA DE DESARROLLO N° 17
LOS SATELITES

ESCALA : 1/1000

APROBACION DEFINITIVA - ABRIL 2002

SITUACION

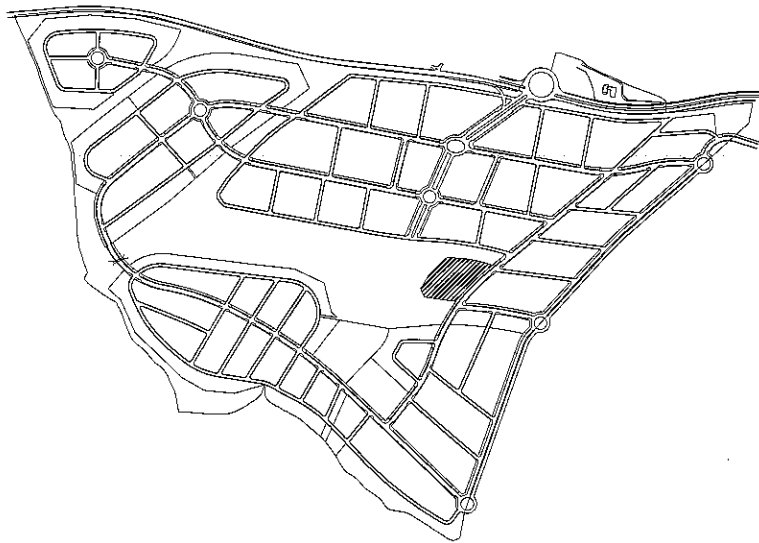
MANZANA	PARCELA	SUPERFICIE NETA	USO	SUPERFICIE EDIF.	N° VIV.
67		10.463 m ²	DEPORTIVO	1.000 m ²	

LINDEROS PARCELA

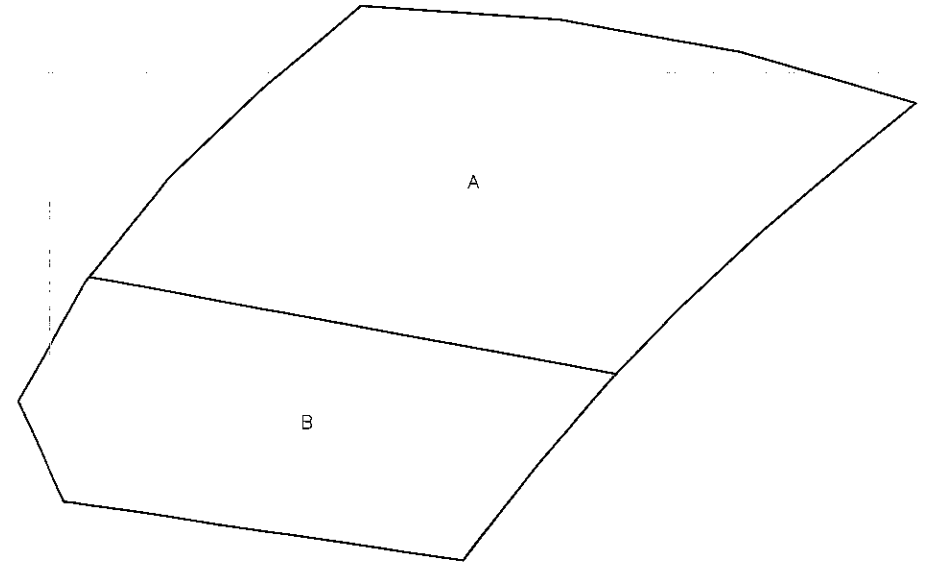
NORTE	ZONA VERDE
SUR	ZONA VERDE
ESTE	CALLE PLEYADES
OESTE	ZONA VERDE

SUPERFICIE DE PARCELAS (m²)

A	B
6591.69	3871.31



AREA DE DESARROLLO N° 17
LOS SATELITES



ESCALA : 1 / 1000

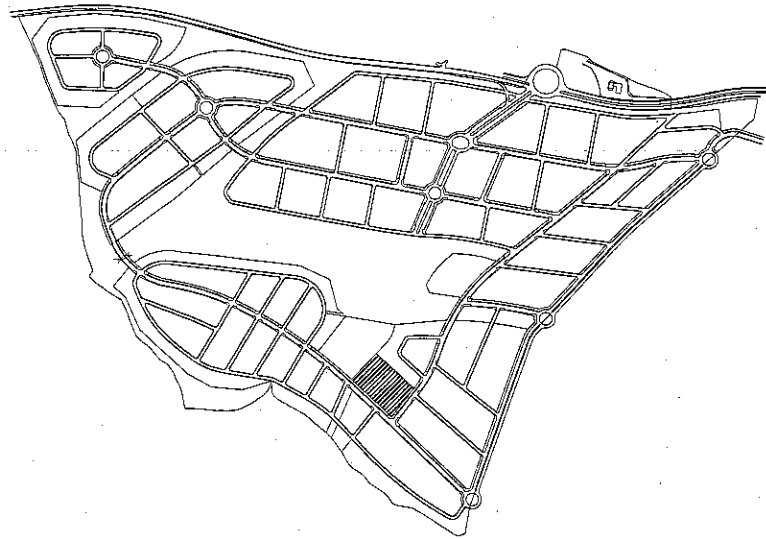
APROBACION DEFINITIVA - ABRIL 2002

SITUACION


MANZANA	PARCELA	SUPERFICIE NETA	USO	SUPERFICIE EDIF.	N° VIV.
68		10.827 m ²	SOCIO-ASISTENCIAL DEPORTIVO		

LINDEROS PARCELA

NORTE	PARCELAS G-H-I-J DE LA MANZANA 15
SUR	CALLE CASIOPEA
ESTE	CALLE PLEYADES
OESTE	MANZANA 69



AREA DE DESARROLLO N° 17
LOS SATELITES



ESCALA : 1 /1000

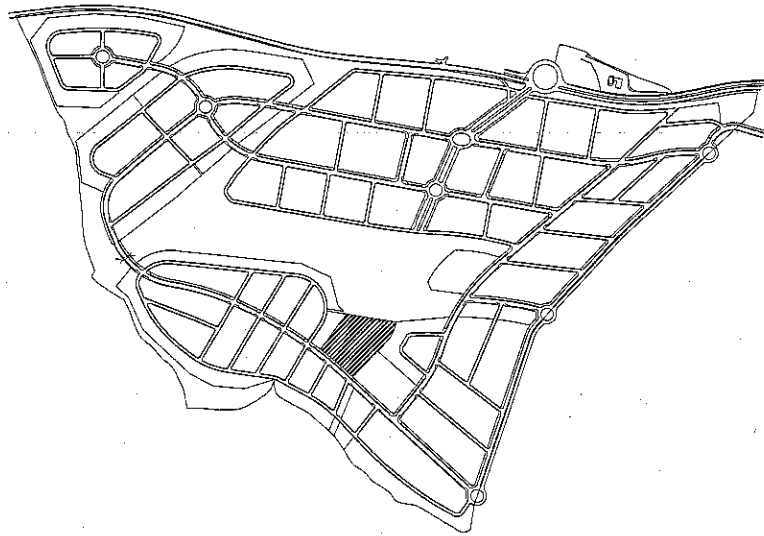
APROBACION DEFINITIVA - ABRIL 2002

SITUACION

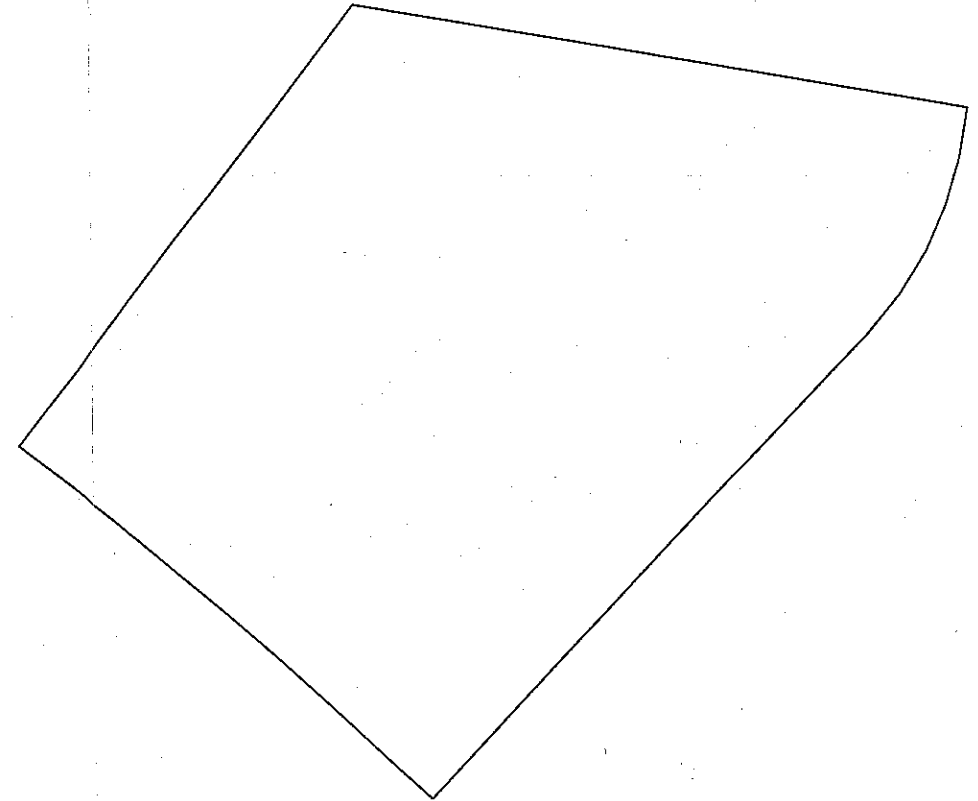
MANZANA	PARCELA	SUPERFICIE NETA	USO	SUPERFICIE EDIF.	N° VIV.
69		15.000 m ²	DOCENTE		

LINDEROS PARCELA

NORTE	ZONA VERDE
SUR	CALLE CASIOPEA
ESTE	PARCELAS E-F-G DE LA MANZANA 15 Y MANZANA 68
OESTE	PARCELAS S-T-U-V DE LA MANZANA 31



AREA DE DESARROLLO N° 17
LOS SATELITES



ESCALA : 1 /1000

APROBACION DEFINITIVA - ABRIL 2002